



INSTITUTO DE INGENIERÍA

MA-CLIMATOLOGÍA Y METEOROLOGÍA

PRONÓSTICO DEL TIEMPO PARA EL ESTADO DE BAJA CALIFORNIA PARA EL  
**13 DE AGOSTO DE 2015**

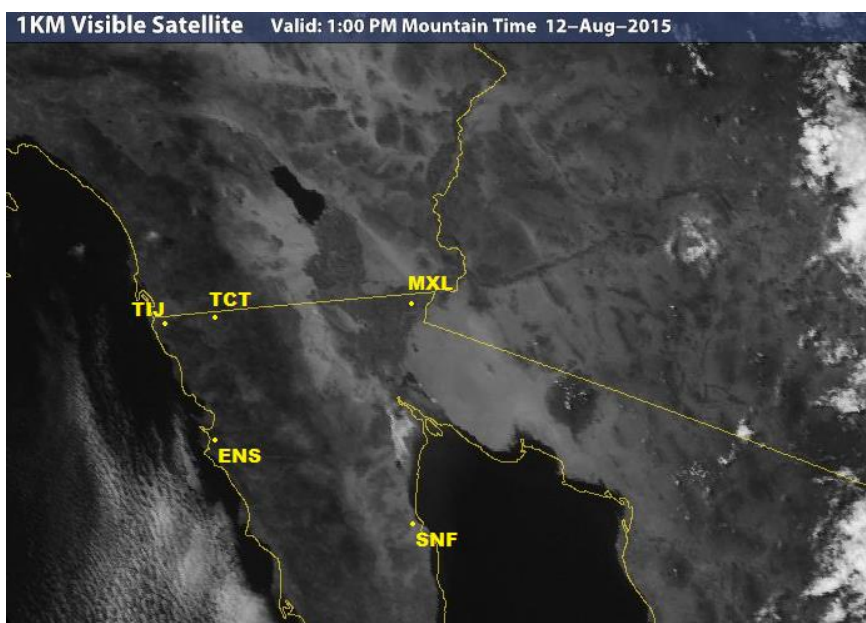
**ANÁLISIS SINÓPTICO:**

Localizado al Sur de California en los Estados Unidos, un sistema de baja presión apoyado a niveles medios de la atmósfera por un sistema de alta presión, favorecen en la región el tiempo estable, cielo mayormente despejado y viento del Sur y Suroeste en gran parte del Estado. Se prevé un aumento en las temperaturas y poco cambio en las condiciones de tiempo durante las próximas 48 horas.

Al Noreste de Baja California, se espera




viento moderado del Sureste con cielo mayormente despejado y temperaturas altas. En la zona costera del Pacífico y la zona montañosa al Noroeste del Estado, se pronostican algunos nublados parciales matutinos con cielo mayormente despejado el resto del día y viento moderado de dirección Oeste.

La imagen de satélite más reciente muestra algunos nublados dispersos en la zona costera en la porción del Pacífico y cielo mayormente despejado en el resto de la Entidad.






## PRONÓSTICO

**MEXICALI:** temperatura mínima de 28°C a 30°C (78-81 °F) y temperatura máxima de 42°C a 44°C (107-110 °F). Viento moderado del Sur y Sureste, cielo despejado y temperaturas altas.

Mexicali, B. C.		
Jueves	Viernes	Sábado
		
Max: <b>44</b> °C    Min: <b>30</b> °C Lluvia: 0%	Max: <b>45</b> °C    Min: <b>31</b> °C Lluvia: 0%	Max: <b>45</b> °C    Min: <b>31</b> °C Lluvia: 0%

**TECATE:** temperatura mínima de 17°C a 19°C (59-62 °F) y temperatura máxima de 34°C a 36°C (89-93 °F). Cielo mayormente despejado con viento moderado de dirección Oeste y Noroeste.




Tecate, B. C.		
Jueves	Viernes	Sábado
		
Max: <b>35</b> °C    Min: <b>19</b> °C Lluvia: 0%	Max: <b>36</b> °C    Min: <b>21</b> °C Lluvia: 0%	Max: <b>36</b> °C    Min: <b>21</b> °C Lluvia: 0%

**TIJUANA:** temperatura mínima de 18°C a 20°C (63-66 °F) y temperatura máxima de 26°C a 28°C (76-79 °F). Viento moderado del Oeste y Noroeste con nublados parciales en la costa principalmente durante la mañana y mayormente despejado durante el día.

Tijuana, B. C.		
Jueves	Viernes	Sábado
		
Max: <b>27</b> °C    Min: <b>19</b> °C Lluvia: 0%	Max: <b>28</b> °C    Min: <b>21</b> °C Lluvia: 0%	Max: <b>30</b> °C    Min: <b>21</b> °C Lluvia: 0%




**ENSENADA:** temperatura mínima de 19°C a 21°C (64-68 °F) y temperatura máxima de 25°C a 27°C (78-81 °F). Mayormente despejado con viento moderado de dirección Oeste y Noroeste.

**Ensenada, B. C.**

Jueves	Viernes	Sábado
		
Max: 27 °C Min: 21 °C Lluvia: 0%	Max: 27 °C Min: 22 °C Lluvia: 0%	Max: 28 °C Min: 22 °C Lluvia: 0%

**SAN FELIPE:** temperatura mínima de 29°C a 31°C (80-84 °F) y temperatura máxima de 35°C a 37°C (94-98 °F). Cielo mayormente despejado con viento variable de dirección Oeste y Noreste.

**San Felipe, B. C.**

Jueves	Viernes	Sábado
		
Max: 37 °C Min: 30 °C Lluvia: 0%	Max: 37 °C Min: 30 °C Lluvia: 0%	Max: 37 °C Min: 31 °C Lluvia: 0%

**Aviso:**

Para Mexicali y su Valle por temperaturas altas. Se recomienda tomar las medidas necesarias para evitar golpes de calor y deshidratación.

**SITIOS WEB DE INTERÉS:**

Análisis en superficie (<http://www.wpc.ncep.noaa.gov/sfc/90fbw.jpg>)

Centro Nacional de Huracanes (<http://www.nhc.noaa.gov/?epac>)

Imágenes de satélite (<http://www.intellicast.com/National/Satellite/Visible.aspx?location=USAZ0275>)