



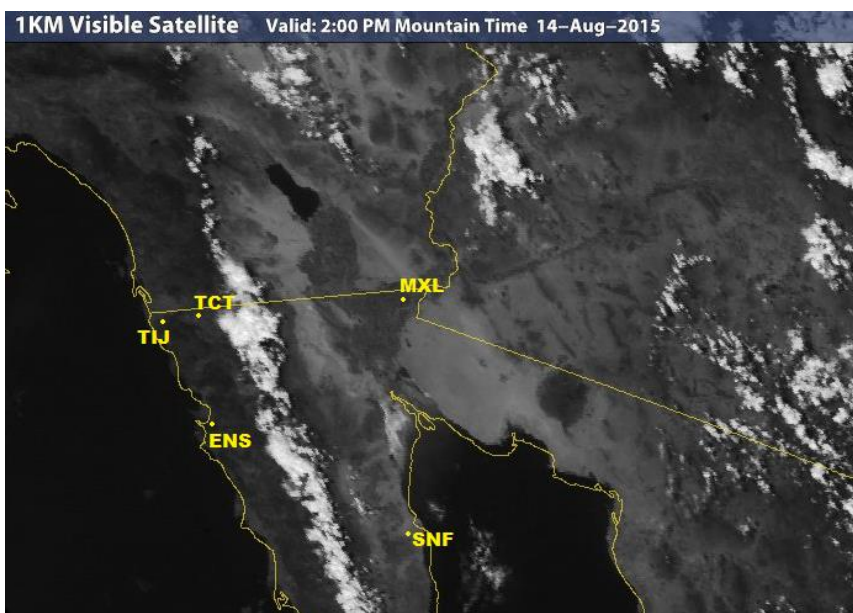
INSTITUTO DE INGENIERÍA

MA-CLIMATOLOGÍA Y METEOROLOGÍA

PRONÓSTICO DEL TIEMPO PARA EL ESTADO DE BAJA CALIFORNIA PARA EL
15 DE AGOSTO DE 2015

ANÁLISIS SINÓPTICO:

Se localiza al Sur de California sobre los Estados Unidos, un sistema de baja presión que apoyado por un fuerte sistema de alta presión en niveles medios de la atmósfera, mantienen en gran parte de la región de Baja California, tiempo estable, cielo mayormente despejado y viento del Suroeste con condiciones de humedad relativamente alta, principalmente en la zona costera del Pacífico. Se prevén temperaturas elevadas durante el fin de semana y poco cambio en las condiciones de tiempo durante las próximas 48 horas.






Al Noreste de Baja California, se pronostica viento moderado del Oeste y Suroeste con cielo mayormente despejado y temperaturas altas. Al noroeste de la Entidad, en la zona costera del Pacífico y la zona montañosa, se pronostican algunos nublados parciales, viento moderado de dirección Oeste y Noroeste con temperaturas relativamente altas durante el fin de semana.




La imagen de satélite actual muestra algunos nublados en la zona montañosa del Estado y cielo mayormente despejado en el resto de la Entidad.

PRONÓSTICO




MEXICALI: temperatura mínima de 30°C a 32°C (80-83 °F) y temperatura máxima de 44°C a 46°C (109-112 °F). Viento moderado del Oeste y Suroeste con cielo mayormente despejado y temperaturas altas.

Mexicali, B. C.		
Sábado	Domingo	Lunes
		
Max: 46°C Min: 31°C Lluvia: 0%	Max: 46°C Min: 30°C Lluvia: 0%	Max: 45°C Min: 28°C Lluvia: 0%

TECATE: temperatura mínima de 19°C a 22°C (60-64 °F) y temperatura máxima de 37°C a 39°C (92-96 °F). Cielo mayormente despejado con viento moderado de dirección Noroeste y Norte.




Tecate, B. C.		
Sábado	Domingo	Lunes
		
Max: 39°C Min: 21°C Lluvia: 0%	Max: 39°C Min: 21°C Lluvia: 0%	Max: 36°C Min: 19°C Lluvia: 0%

TIJUANA: temperatura mínima de 19°C a 21°C (64-67 °F) y temperatura máxima de 29°C a 31°C (78-82 °F). Viento moderado del Oeste y Noroeste con cielo mayormente despejado durante el día.

Tijuana, B. C.		
Sábado	Domingo	Lunes
		
Max: 30°C Min: 21°C Lluvia: 0%	Max: 30°C Min: 21°C Lluvia: 0%	Max: 28°C Min: 18°C Lluvia: 0%




ENSENADA: temperatura mínima de 20°C a 23°C (65-69 °F) y temperatura máxima de 27°C a 29°C (80-84 °F). Mayormente despejado con viento moderado de dirección Oeste y Noroeste.

Ensenada, B. C.

Sábado	Domingo	Lunes
		
Max: 29 °C Min: 23 °C Lluvia: 0%	Max: 30 °C Min: 21 °C Lluvia: 0%	Max: 27 °C Min: 19 °C Lluvia: 0%

SAN FELIPE: temperatura mínima de 29°C a 31°C (80-84 °F) y temperatura máxima de 36°C a 38°C (96- 100°F). Cielo mayormente despejado con viento variable de dirección Noroeste y Este.

San Felipe, B. C.

Sábado	Domingo	Lunes
		
Max: 38 °C Min: 31 °C Lluvia: 0%	Max: 38 °C Min: 31 °C Lluvia: 0%	Max: 37°C Min: 29 °C Lluvia: 0%

Aviso:

Temperaturas altas durante el fin de semana en gran parte de la Entidad, especialmente Mexicali y su Valle. Se recomienda tomar las medidas necesarias para evitar golpes de calor y deshidratación.

SITIOS WEB DE INTERÉS:

Análisis en superficie(<http://www.wpc.noaa.gov/sfc/90fbw.jpg>)

Centro Nacional de Huracanes (<http://www.nhc.noaa.gov/?epac>)

Imágenes de satélite (<http://www.intellicast.com/National/Satellite/Visible.aspx?location=USAZ0275>)