



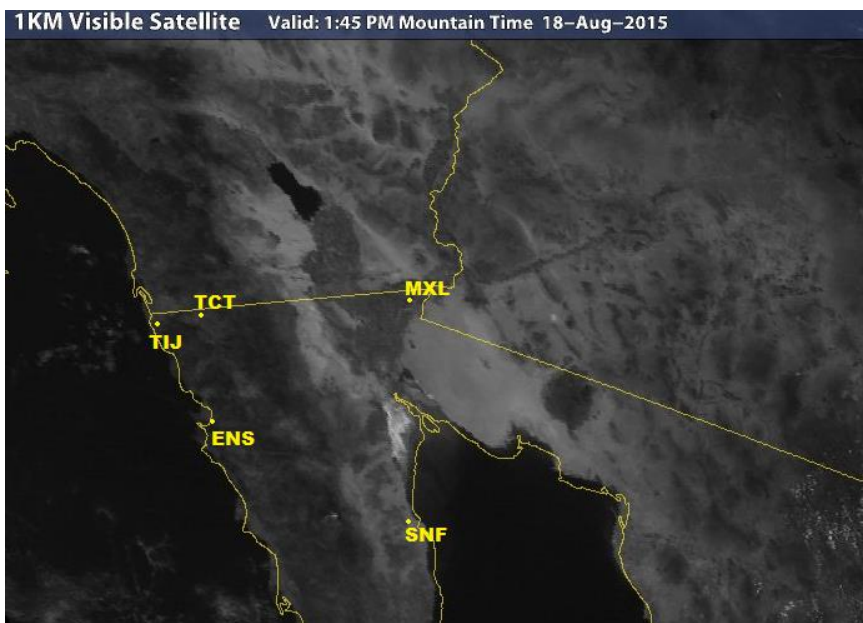
INSTITUTO DE INGENIERÍA

MA-CLIMATOLOGÍA Y METEOROLOGÍA

PRONÓSTICO DEL TIEMPO PARA EL ESTADO DE BAJA CALIFORNIA PARA EL
19 DE AGOSTO DE 2015

ANÁLISIS SINÓPTICO:

Actualmente localizado al Sur de Nevada, un sistema de baja presión que en interacción con un sistema de alta presión en niveles medios de la atmósfera, mantienen en la mayor parte de Baja California, tiempo relativamente estable, cielo mayormente despejado y viento dominante del Oeste y Suroeste con un ambiente de humedad y temperaturas relativamente altas. Se esperan condiciones similares durante los próximos días.






Al Noreste de la región en la zona de desierto, se pronostica viento moderado del Sur y Suroeste con cielo mayormente despejado y temperaturas elevadas. Al Noroeste de la Entidad, en la zona costera del Pacífico y la zona montañosa, se prevén algunos nublados matutinos disminuyendo hacia el medio día, viento moderado de dirección Oeste y Noroeste, así como temperaturas relativamente altas.




La actual imagen de satélite muestra condiciones de cielo despejado en la mayor parte del Estado de Baja California. Condiciones similares persistirán a lo largo de la semana.

PRONÓSTICO


MEXICALI: temperatura mínima de 25°C a 27°C (78-81°F) y temperatura máxima de 42°C a 44°C (108-112 °F). Viento moderado del Suroeste y Sur con cielo mayormente despejado y temperaturas altas.

| Mexicali, B. C. | | |
|---|---|---|
| Miércoles | Jueves | Viernes |
|  |  |  |
| Max: 43 °C Min: 26 °C Lluvia: 0 % | Max: 41 °C Min: 27 °C Lluvia: 0 % | Max: 41 °C Min: 26 °C Lluvia: 0 % |

TECATE: temperatura mínima de 14°C a 16°C (60-63 °F) y temperatura máxima de 31°C a 33°C (89-92 °F). Cielo mayormente despejado con viento moderado de dirección Oeste.




| Tecate, B. C. | | |
|--|--|--|
| Miércoles | Jueves | Viernes |
|  |  |  |
| Max: 32 °C Min: 16 °C Lluvia: 0 % | Max: 31 °C Min: 16 °C Lluvia: 0 % | Max: 31 °C Min: 14 °C Lluvia: 0 % |

TIJUANA: temperatura mínima de 16°C a 18°C (62-65 °F) y temperatura máxima de 25°C a 27°C (79-82 °F). Viento moderado del Oeste con nublados matutinos y cielo mayormente despejado durante el resto del día.

| Tijuana, B. C. | | |
|---|---|---|
| Miércoles | Jueves | Viernes |
|  |  |  |
| Max: 26 °C Min: 17 °C Lluvia: 0 % | Max: 25 °C Min: 17 °C Lluvia: 0 % | Max: 25 °C Min: 17 °C Lluvia: 0 % |




ENSENADA: temperatura mínima de 17°C a 19°C (64-67 °F) y temperatura máxima de 25°C a 27°C (78-81 °F). Nublados parciales por la mañana y mayormente despejado durante el día. Viento moderado de dirección Oeste y Noroeste.

Ensenada, B. C.

| Miércoles | Jueves | Viernes |
|---|---|---|
|  |  |  |
| Max: 26 °C Min: 18 °C Lluvia: 0% | Max: 26 °C Min: 18 °C Lluvia: 0% | Max: 25 °C Min: 18 °C Lluvia: 0% |

SAN FELIPE: temperatura mínima de 27°C a 29°C (83-86 °F) y temperatura máxima de 34°C a 36°C (95- 99°F). Cielo mayormente despejado con viento variable de dirección Suroeste.

San Felipe, B. C.

| Miércoles | Jueves | Viernes |
|--|--|--|
|  |  |  |
| Max: 35 °C Min: 28 °C Lluvia: 0% | Max: 34 °C Min: 28 °C Lluvia: 0% | Max: 34°C Min: 27 °C Lluvia: 0% |

Aviso:

Temperaturas altas especialmente en Mexicali y su Valle. Se recomienda tomar las medidas necesarias para evitar golpes de calor y deshidratación.

SITIOS WEB DE INTERÉS:

Análisis en superficie(<http://www.wpc.ncep.noaa.gov/sfc/90fbw.jpg>)

Centro Nacional de Huracanes (<http://www.nhc.noaa.gov/?epac>)

Imágenes de satélite (<http://www.intellicast.com/National/Satellite/Visible.aspx?location=USAZ0275>)