

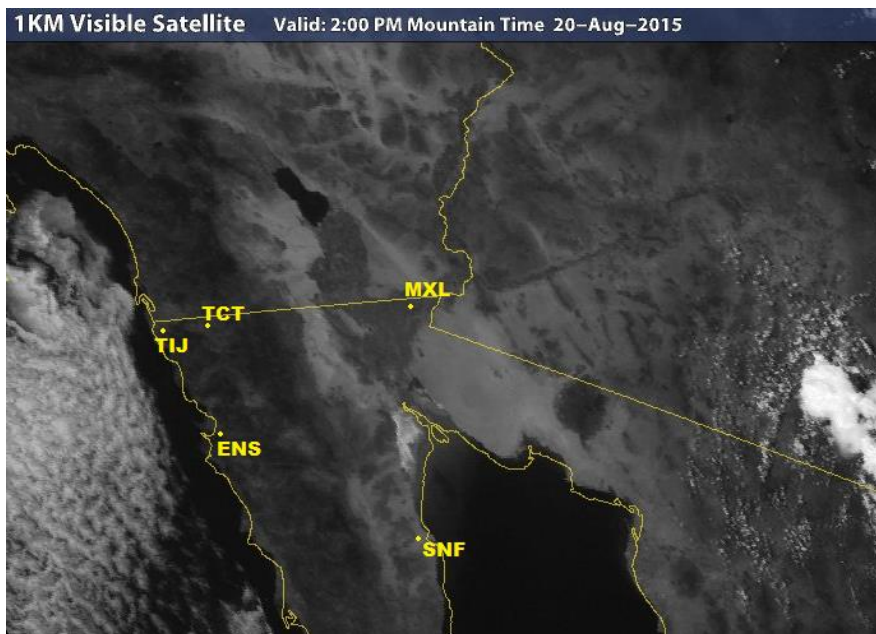


INSTITUTO DE INGENIERÍA

MA-CLIMATOLOGÍA Y METEOROLOGÍA

PRONÓSTICO DEL TIEMPO PARA EL ESTADO DE BAJA CALIFORNIA PARA EL
21 DE AGOSTO DE 2015

ANÁLISIS SINÓPTICO:






Localizado aproximadamente al Sur de Nevada, un sistema de baja presión en superficie, interactúa con un sistema de alta presión en niveles medios de la atmósfera; situación que favorece actualmente en la región, flujo del Oeste y tiempo estable con cielo mayormente despejado. Se esperan condiciones de tiempo similares durante el resto de la semana.

Al Noreste del Estado en la zona de desierto, se pronostica viento moderado del Sureste con cielo mayormente despejado y temperaturas relativamente altas, se espera poco cambio en las condiciones del tiempo. Al Noroeste de la Entidad, en la zona costera del Pacífico y la zona montañosa, se prevén algunos nublados en la costa, principalmente durante las mañanas, disminuyendo hacia el medio día con viento dominante de dirección Oeste y Noroeste.




En la actual imagen de satélite, se observan cielo despejado en la mayor parte del Estado de Baja California con algunos nublados disipándose en la zona costera del Pacífico.

PRONÓSTICO




MEXICALI: temperatura mínima de 25°C a 27°C (77-80°F) y temperatura máxima de 39°C a 41°C (102-105 °F). Viento moderado del Sureste intensificándose ligeramente por la tarde con cielo mayormente despejado.

Mexicali, B. C.		
Viernes	Sábado	Domingo
		
Max: 41 °C Min: 26 °C Lluvia: 0%	Max: 41 °C Min: 26 °C Lluvia: 0%	Max: 40 °C Min: 26 °C Lluvia: 0%

TECATE: temperatura mínima de 15°C a 17°C (59-63 °F) y temperatura máxima de 31°C a 33°C (88-91 °F). Cielo mayormente despejado con viento moderado de dirección Oeste y Noroeste.




Tecate, B. C.		
Viernes	Sábado	Domingo
		
Max: 32 °C Min: 16 °C Lluvia: 0%	Max: 33 °C Min: 17 °C Lluvia: 0%	Max: 34 °C Min: 18 °C Lluvia: 0%

TIJUANA: temperatura mínima de 17°C a 19°C (63-65 °F) y temperatura máxima de 24°C a 26°C (76-79 °F). Viento moderado del Oeste con algunos nublados matutinos y cielo mayormente despejado durante el resto del día.

Tijuana, B. C.		
Viernes	Sábado	Domingo
		
Max: 25 °C Min: 18 °C Lluvia: 0%	Max: 27 °C Min: 17 °C Lluvia: 0%	Max: 27 °C Min: 18 °C Lluvia: 0%




ENSENADA: temperatura mínima de 18°C a 20°C (64-68 °F) y temperatura máxima de 24°C a 26°C (75-79 °F). Nublados parciales por la mañana y mayormente despejado el resto del día. Viento moderado de dirección Oeste.

Ensenada, B. C.

Viernes	Sábado	Domingo
		
Max: 25 °C Min: 19 °C Lluvia: 0%	Max: 26 °C Min: 19 °C Lluvia: 0%	Max: 26 °C Min: 18 °C Lluvia: 0%

SAN FELIPE: temperatura mínima de 26°C a 28°C (84-87 °F) y temperatura máxima de 33°C a 35°C (94- 98°F). Cielo mayormente despejado con viento de dirección Sureste.

San Felipe, B. C.

Viernes	Sábado	Domingo
		
Max: 33 °C Min: 27 °C Lluvia: 0%	Max: 33 °C Min: 27 °C Lluvia: 0%	Max: 33 °C Min: 28 °C Lluvia: 0%

Aviso:

Por temperaturas altas, especialmente en Mexicali y su Valle. Se recomienda tomar las medidas de precaución necesarias para evitar golpes de calor y deshidratación.

SITIOS WEB DE INTERÉS:

Análisis en superficie(<http://www.wpc.ncep.noaa.gov/sfc/90fbw.jpg>)

Centro Nacional de Huracanes (<http://www.nhc.noaa.gov/?epac>)

Imágenes de satélite (<http://www.intellicast.com/National/Satellite/Visible.aspx?location=USAZ0275>)