



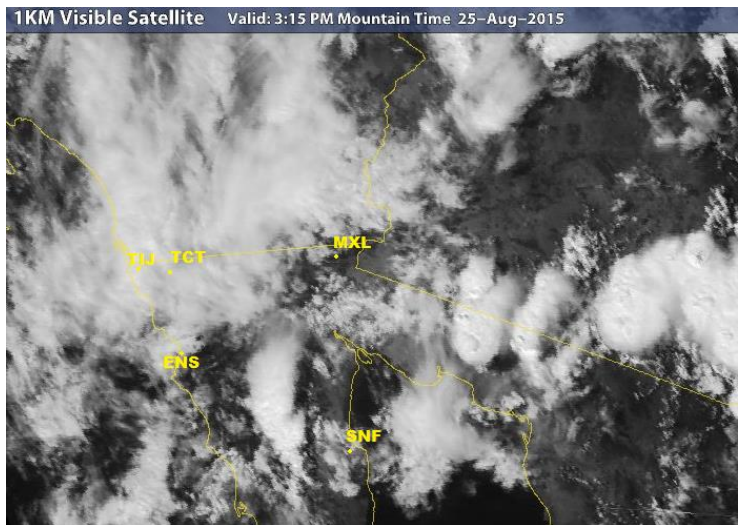
INSTITUTO DE INGENIERÍA

MA-CLIMATOLOGÍA Y METEOROLOGÍA

PRONÓSTICO DEL TIEMPO PARA EL ESTADO DE BAJA CALIFORNIA PARA EL  
**26 DE AGOSTO DE 2015**

**ANÁLISIS SINÓPTICO:**

Persiste en superficie al Sur de Nevada, un sistema de baja presión que a niveles medios de la atmósfera se apoya de un sistema de alta presión; esta situación favorece actualmente el transporte de nubosidad proveniente del Occidente del País hacia el Estado de Baja California, generando cielo nublado, ambiente húmedo y ligeras lluvias en la Entidad. Durante las próximas 36 horas se pronostican condiciones de cielo medio nublado a nublado y gradual disminución en la probabilidad de lluvias en la zona Este y Noreste de la Entidad.






Al Noreste del Estado en la zona de desierto, se prevé viento moderado del Sureste con nublados parciales y probabilidad ligera de lluvias durante la tarde. Al Noroeste de la Entidad, en la zona costera del Pacífico y la zona montañosa, se esperan algunos nublados parciales con probabilidad para algunas lluvias ligeras en la zona montañosa; viento dominante de dirección Oeste.




En la actual imagen de satélite, se observan nublados en la mayor parte del Estado. Las condiciones para lluvias y la abundante nubosidad que cubre la región, disminuirán durante las próximas 36 horas.

## PRONÓSTICO



**MEXICALI:** temperatura mínima de 27°C a 29°C (81-84 °F) y temperatura máxima de 39°C a 41°C (102-105 °F). Viento moderado del Sureste con cielo parcialmente nublado.

Mexicali, B. C.		
Miércoles	Jueves	Viernes
		
Max: 40°C    Min: 28 °C Lluvia: 15%	Max: 42 °C    Min: 28 °C Lluvia: 0%	Max: 42 °C    Min: 28 °C Lluvia: 0%

**TECATE:** temperatura mínima de 19°C a 21°C (66-70 °F) y temperatura máxima de 33°C a 35°C (91-95 °F). Nublados parciales con viento moderado de dirección Oeste y Noreste.




Tecate, B. C.		
Miércoles	Jueves	Viernes
		
Max: 35 °C    Min: 21 °C Lluvia: 15%	Max: 37°C    Min: 21 °C Lluvia: 0%	Max: 38°C    Min: 20 °C Lluvia: 0%

**TIJUANA:** temperatura mínima de 19°C a 21°C (66-70 °F) y temperatura máxima de 27°C a 29°C (81-84 °F). Viento moderado del Oeste con cielo mayormente despejado durante el día.

Tijuana, B. C.		
Miércoles	Jueves	Viernes
		
Max: 29°C    Min: 21°C Lluvia: 0%	Max: 31 °C    Min: 22 °C Lluvia: 0%	Max: 32 °C    Min: 21 °C Lluvia: 0%




**ENSENADA:** temperatura mínima de 20°C a 22°C (68-72 °F) y temperatura máxima de 26°C a 28°C (79-82 °F). Cielo mayormente despejado durante el día. Viento moderado de dirección Oeste.

**Ensenada, B. C.**

Miércoles	Jueves	Viernes
		
Max: <b>27 °C</b> Min: <b>22 °C</b> Lluvia: 0%	Max: <b>28 °C</b> Min: <b>23 °C</b> Lluvia: 0%	Max: <b>29 °C</b> Min: <b>22 °C</b> Lluvia: 0%

**SAN FELIPE:** temperatura mínima de 28°C a 30°C (82-86 °F) y temperatura máxima de 32°C a 34°C (90-93 °F). Nublados parciales con viento variable de dirección Sureste.

**San Felipe, B. C.**

Miércoles	Jueves	Viernes
		
Max: <b>33 °C</b> Min: <b>28 °C</b> Lluvia: 15%	Max: <b>35 °C</b> Min: <b>28 °C</b> Lluvia: 0%	Max: <b>36 °C</b> Min: <b>29 °C</b> Lluvia: 0%

**SITIOS WEB DE INTERÉS:**

Análisis en superficie (<http://www.wpc.ncep.noaa.gov/sfc/90fbw.jpg>)

Centro Nacional de Huracanes (<http://www.nhc.noaa.gov/?epac>)

Imágenes de satélite (<http://www.intellicast.com/National/Satellite/Visible.aspx?location=USAZ0275>)