



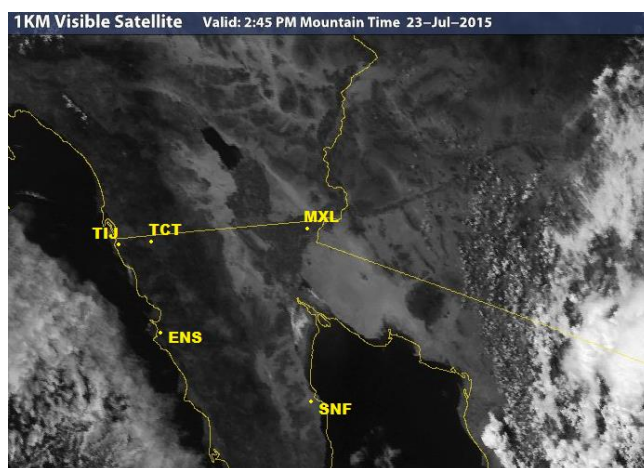
INSTITUTO DE INGENIERÍA

MA-CLIMATOLOGÍA Y METEOROLOGÍA

PRONÓSTICO DEL TIEMPO PARA EL ESTADO DE BAJA CALIFORNIA PARA EL  
**24 DE JULIO DE 2015**

**ANÁLISIS SINÓPTICO:**

Al Sur de California se localiza un sistema de baja presión que en interacción con el flujo de viento del Oeste en niveles medios de la atmósfera, favorece condiciones de tiempo estable en la mayor parte de la Entidad. Se pronostican condiciones de cielo mayormente despejado y temperaturas relativamente altas especialmente en la zona de Valles y desierto. Se esperan condiciones similares durante las próximas 48 horas.






Al Noroeste de Baja California en la zona costera y de montaña, se pronostican algunos nublados parciales principalmente durante la mañana disminuyendo hacia la tarde con viento moderado de dirección Noroeste.

En la zona de desierto en la región Noreste del Estado, se prevé viento moderado del Norte y Noroeste, cielo mayormente despejado y temperaturas relativamente altas.




En la imagen de satélite se observan algunos nublados cercanos a la zona costera del Pacífico y cielo mayormente despejado en el resto de la región.

## PRONÓSTICO POR CIUDADES




**MEXICALI:** temperatura mínima de 25°C a 27°C (77-80 °F) y temperatura máxima de 40°C a 42°C (104-107 °F). Mayormente despejado con viento moderado de dirección Noroeste y Oeste.

Mexicali, B. C.		
Viernes	Sábado	Domingo
		
Max: 41°C Min: 26°C Lluvia: 0%	Max: 42°C Min: 26°C Lluvia: 0%	Max: 42°C Min: 26°C Lluvia: 0%

**TECATE:** temperatura mínima de 16°C a 18°C (61-64 °F) y temperatura máxima de 31°C a 33°C (87-90 °F). Mayormente despejado con viento moderado de dirección Oeste y Noroeste




Tecate, B. C.		
Viernes	Sábado	Domingo
		
Max: 33°C Min: 18°C Lluvia: 0%	Max: 33°C Min: 16°C Lluvia: 0%	Max: 33°C Min: 16°C Lluvia: 0%

**TIJUANA:** temperatura mínima de 17°C a 19°C (63-66 °F) y temperatura máxima de 25°C a 27°C (77-80 °F). Viento moderado de dirección Oeste y Noroeste con nublados parciales principalmente durante la mañana.

Tijuana, B. C.		
Viernes	Sábado	Domingo
		
Max: 26°C Min: 18°C Lluvia: 0%	Max: 28°C Min: 18°C Lluvia: 0%	Max: 26°C Min: 18°C Lluvia: 0%




**ENSENADA:** temperatura mínima de 19°C a 21°C (66-70 °F) y temperatura máxima de 25°C a 27°C (77-81 °F). Parcialmente nublado principalmente durante la mañana. Vientos moderados de dirección Oeste.

**Ensenada, B. C.**

Viernes	Sábado	Domingo
		
Max: 26 °C Min: 20 °C Lluvia: 0%	Max: 27 °C Min: 21 °C Lluvia: 0%	Max: 26 °C Min: 20 °C Lluvia: 0%

**SAN FELIPE:** temperatura mínima de 27°C a 29°C (81-84 °F) y temperatura máxima de 32°C a 34°C (90-93 °F). Mayormente despejado con viento moderado del Noroeste cambiando al Noreste por la tarde.

**San Felipe, B. C.**

Viernes	Sábado	Domingo
		
Max: 33 °C Min: 27 °C Lluvia: 0%	Max: 36 °C Min: 28 °C Lluvia: 0%	Max: 36 °C Min: 28 °C Lluvia: 0%

**SITIOS WEB DE INTERÉS:**

Análisis en superficie (<http://www.wpc.ncep.noaa.gov/sfc/90fbw.jpg>)

Centro Nacional de Huracanes (<http://www.nhc.noaa.gov/?epac>)

Imágenes de satélite (<http://www.intellicast.com/National/Satellite/Visible.aspx?location=USAZ0275>)