



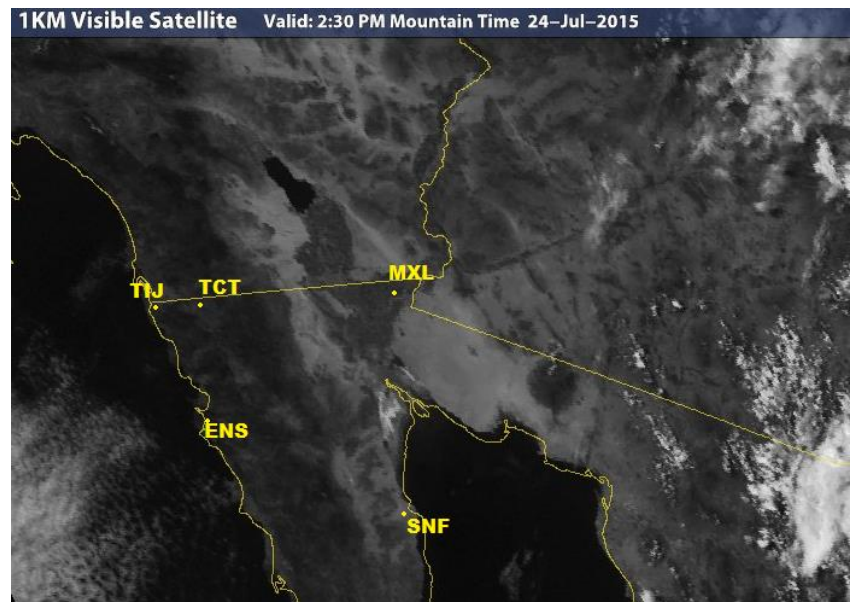
INSTITUTO DE INGENIERÍA

MA-CLIMATOLOGÍA Y METEOROLOGÍA

PRONÓSTICO DEL TIEMPO PARA EL ESTADO DE BAJA CALIFORNIA PARA EL
25 DE JULIO DE 2015

ANÁLISIS SINÓPTICO:

Persiste al Sur de California, sobre los Estados Unidos un sistema de baja presión en superficie que en interacción con el flujo de viento del Oeste en niveles medios de la atmósfera, favorece tiempo estable en la mayor parte de la Entidad con condiciones de cielo mayormente despejado y temperaturas relativamente altas especialmente en la zona de Valles y desierto. Se pronostica poco cambio en las condiciones del tiempo durante las proximas 72 horas.






Al Noroeste de Baja California en la zona costera y de montaña, se prevén algunos nublados parciales principalmente durante la mañana disipándose hacia el medio día con viento moderado de dirección Noroeste y Oeste. En la zona de desierto al Noreste del Estado, se espera viento moderado del Noroeste, cielo mayormente despejado y temperaturas relativamente altas durante el fin de semana.

Por otra parte, al Suroeste del Estado de BCS a unos 835 km aproximadamente, se desplaza con dirección Noroeste sobre el Pacífico la depresión tropical "Felicía", la cual continuará perdiendo organización durante las próximas horas y no representa ni un peligro para la región.

PRONÓSTICO POR CIUDADES




MEXICALI: temperatura mínima de 25°C a 27°C (77-80 °F) y temperatura máxima de 40°C a 42°C (104-107 °F). Mayormente despejado con viento moderado de dirección Noroeste .

Mexicali, B. C.

Sábado	Domingo	Lunes
		
Max: 42°C Min: 26°C Lluvia: 0%	Max: 42°C Min: 26°C Lluvia: 0%	Max: 41°C Min: 26°C Lluvia: 0%




TECATE: temperatura mínima de 16°C a 18°C (61-64 °F) y temperatura máxima de 31°C a 33°C (87-90 °F). Mayormente despejado con viento moderado de dirección Oeste y Noroeste

Tecate, B. C.

Sábado	Domingo	Lunes
		
Max: 33°C Min: 17°C Lluvia: 0%	Max: 32°C Min: 16°C Lluvia: 0%	Max: 31°C Min: 16°C Lluvia: 0%




TIJUANA: temperatura mínima de 17°C a 19°C (63-66 °F) y temperatura máxima de 25°C a 27°C (77-80 °F). Viento moderado de dirección Oeste y Noroeste con nublados parciales principalmente durante la mañana.

Tijuana, B. C.

Sábado	Domingo	Lunes
		
Max: 27°C Min: 18°C Lluvia: 0%	Max: 25°C Min: 17°C Lluvia: 0%	Max: 25°C Min: 18°C Lluvia: 0%




ENSENADA: temperatura mínima de 19°C a 21°C (66-70 °F) y temperatura máxima de 25°C a 27°C (77-81 °F). Parcialmente nublado principalmente durante la mañana. Vientos moderados de dirección Oeste.

Ensenada, B. C.

Sábado	Domingo	Lunes
		
Max: 27 °C Min: 20 °C Lluvia: 0%	Max: 26 °C Min: 18 °C Lluvia: 0%	Max: 25 °C Min: 19 °C Lluvia: 0%

SAN FELIPE: temperatura mínima de 27°C a 29°C (81-84 °F) y temperatura máxima de 34°C a 36°C (92-96 °F). Mayormente despejado con viento moderado del Oeste cambiando al Noreste por la tarde.

San Felipe, B. C.

Sábado	Domingo	Lunes
		
Max: 36 °C Min: 28 °C Lluvia: 0%	Max: 36 °C Min: 28 °C Lluvia: 0%	Max: 35 °C Min: 27 °C Lluvia: 0%

Aviso:

Para Mexicali y su Valle por temperaturas altas durante el fin de semana. Se recomienda tomar las medidas necesarias para evitar golpes de calor y deshidratación.

SITIOS WEB DE INTERÉS:

Análisis en superficie (<http://www.wpc.ncep.noaa.gov/sfc/90fbw.jpg>)

Centro Nacional de Huracanes (<http://www.nhc.noaa.gov/?epac>)

Imágenes de satélite (<http://www.intellicast.com/National/Satellite/Visible.aspx?location=USAZ0275>)