



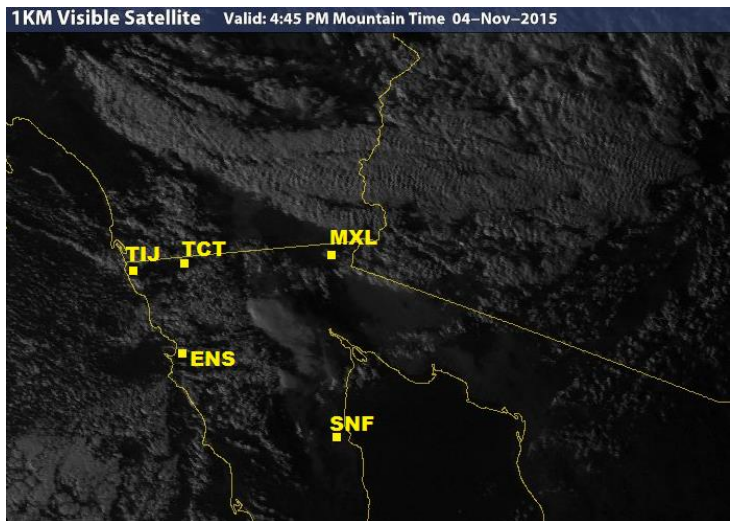
INSTITUTO DE INGENIERÍA

MA-CLIMATOLOGÍA Y METEOROLOGÍA

PRONÓSTICO DEL TIEMPO PARA EL ESTADO DE BAJA CALIFORNIA PARA EL
05 DE NOVIEMBRE DE 2015

ANÁLISIS SINÓPTICO:

Actualmente un sistema de baja presión localizado al sur de California, interactúa con un amplio sistema anticiclónico que se extiende sobre el noreste del Pacífico. Dicha situación mantiene en el estado de Baja California, condiciones de viento moderado del norte y noroeste, con temperaturas frescas y nublados parciales con probabilidad de lluvias aisladas en la zona montañosa y partes altas durante la noche de hoy (miércoles). Se espera que el potencial de lluvias y nublados disminuya






gradualmente durante las próximas 24 horas y que debido al fortalecimiento del sistema de alta presión en la región costera del Pacífico, se registre una ligera recuperación de las temperaturas y condiciones de tiempo más estables, hacia el fin de semana.




En la zona noroeste de Baja California, en la región costera y montañosa, se esperan temperaturas frescas, disminución gradual de los nublados y viento del noreste, disminuyendo gradualmente de velocidad durante las próximas horas. En la zona de desierto al noreste de la entidad, se prevé tiempo relativamente estable con viento moderado del noroeste, temperaturas frescas y cielo mayormente despejado sin probabilidad de lluvias.

PRONÓSTICO

MEXICALI: temperatura mínima de 8°C a 10°C (46-50 °F) y temperatura máxima de 23°C a 25°C (73-77 °F). Cielo mayormente despejado con viento moderado de dirección Noroeste (20-30 km/hr).

Mexicali, B. C.		
Jueves	Viernes	Sábado
		
Max: 24°C Min: 9 °C Lluvia: 0%	Max: 25 °C Min: 9 °C Lluvia: 0%	Max: 26 °C Min: 10 °C Lluvia: 0%

TECATE: temperatura mínima de 6°C a 8°C (42-45 °F) y temperatura máxima de 18°C a 20°C (61-65 °F). Mayormente despejado con viento moderado del Noreste y Este (10-20 km/hr). Disminución en el potencial de lluvia.




Tecate, B. C.		
Jueves	Viernes	Sábado
		
Max: 20 °C Min: 7 °C Lluvia: 0%	Max: 22°C Min: 8 °C Lluvia: 0%	Max: 24°C Min: 10 °C Lluvia: 0%

TIJUANA: temperatura mínima de 8°C a 10°C (46-50 °F) y temperatura máxima de 19°C a 21°C (65-69 °F). Viento moderado del Noreste y Este (10-20 km/hr) con cielo mayormente despejado.

Tijuana, B. C.		
Jueves	Viernes	Sábado
		
Max: 21°C Min: 9°C Lluvia: 0%	Max: 22 °C Min: 9 °C Lluvia: 0%	Max: 24 °C Min: 10 °C Lluvia: 0%




ENSENADA: temperatura mínima de 10°C a 12°C (48-53 °F) y temperatura máxima de 20°C a 22°C (66-69 °F). Cielo mayormente despejado con viento moderado del Este y Noreste (10-20 km/hr).

Ensenada, B. C.

Jueves	Viernes	Sábado
		
Max: 21 °C Min: 11 °C Lluvia: 0%	Max: 21 °C Min: 12 °C Lluvia: 0%	Max: 22 °C Min: 13 °C Lluvia: 0%

SAN FELIPE: temperatura mínima de 13°C a 15°C (55-59 °F) y temperatura máxima de 21°C a 23°C (70-73 °F). Cielo mayormente despejado con viento variable de dirección noroeste (15-20 km/hr).

San Felipe, B. C.

Jueves	Viernes	Sábado
		
Max: 22 °C Min: 14 °C Lluvia: 0%	Max: 22 °C Min: 15 °C Lluvia: 0%	Max: 24 °C Min: 15 °C Lluvia: 0%

SITIOS WEB DE INTERÉS:

Análisis en superficie (<http://www.wpc.ncep.noaa.gov/sfc/90fbw.jpg>)

Centro Nacional de Huracanes (<http://www.nhc.noaa.gov/?epac>)

Imágenes de satélite (<http://www.intellicast.com/National/Satellite/Visible.aspx?location=USAZ0275>)