



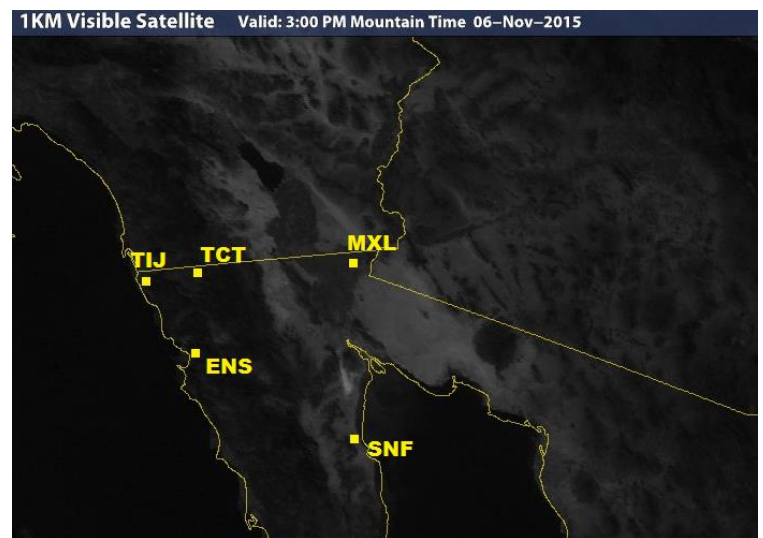
INSTITUTO DE INGENIERÍA

MA-CLIMATOLOGÍA Y METEOROLOGÍA

PRONÓSTICO DEL TIEMPO PARA EL ESTADO DE BAJA CALIFORNIA PARA EL
07 DE NOVIEMBRE DE 2015

ANÁLISIS SINÓPTICO:

Actualmente persiste la influencia de un sistema de alta presión sobre la región de Baja California. Dicha situación continúa favoreciendo condiciones de viento moderado del este y noreste con temperaturas agradables, cielo mayormente despejado y tiempo relativamente estable en la mayor parte del estado. Se espera que condiciones similares predominen durante el fin de semana y que a partir del lunes la influencia de un sistema de






baja presión en la costa oeste de los Estados Unidos, favorezca en la región de Baja California, temperaturas frescas y ligero potencial de lluvias, especialmente en la región montañosa y costera al noroeste de la entidad.

Para las próximas 24 horas, en la zona noroeste de Baja California se esperan temperaturas agradables, cielo mayormente despejado y viento moderado del noreste y este. En la zona de desiertos y valles al noreste de la entidad, se prevé tiempo estable con viento moderado del noroeste, temperaturas agradables y escasos nublados.




En la reciente imagen de satélite se observan condiciones de cielo mayormente despejado y tiempo estable. Se prevén condiciones similares durante el fin de semana en la mayor parte del estado.

PRONÓSTICO




MEXICALI: temperatura mínima de 9°C a 11°C (47-50 °F) y temperatura máxima de 25°C a 27°C (74-77 °F). Cielo mayormente despejado con viento moderado de dirección Noroeste (10-20 km/hr).

Mexicali, B. C.		
Sábado	Domingo	Lunes
		
Max: 26°C Min: 9°C Lluvia: 0%	Max: 27°C Min: 11°C Lluvia: 0%	Max: 26°C Min: 11°C Lluvia: 0%




TECATE: temperatura mínima de 9°C a 11°C (43-47 °F) y temperatura máxima de 21°C a 23°C (63-66 °F). Mayormente despejado con viento moderado del Noreste (10-20 km/hr).

Tecate, B. C.		
Sábado	Domingo	Lunes
		
Max: 23°C Min: 10°C Lluvia: 0%	Max: 23°C Min: 10°C Lluvia: 0%	Max: 19°C Min: 9°C Lluvia: 25%




TIJUANA: temperatura mínima de 9°C a 11°C (47-51 °F) y temperatura máxima de 22°C a 24°C (67-70 °F). Viento moderado del Este (10-20 km/hr) con cielo mayormente despejado.

Tijuana, B. C.		
Sábado	Domingo	Lunes
		
Max: 24°C Min: 10°C Lluvia: 0%	Max: 23°C Min: 11°C Lluvia: 0%	Max: 19°C Min: 12°C Lluvia: 20%

ENSENADA: temperatura mínima de 11°C a 13°C (49-54 °F) y temperatura máxima de 21°C a 23°C (67-70 °F). Cielo mayormente despejado con viento variable del Este y Oeste (10-20 km/hr).

Ensenada, B. C.		
Sábado	Domingo	Lunes
		
Max: 22 °C Min: 12 °C Lluvia: 0%	Max: 22 °C Min: 12 °C Lluvia: 0%	Max: 19 °C Min: 13 °C Lluvia: 10%

SAN FELIPE: temperatura mínima de 14°C a 16°C (56-60 °F) y temperatura máxima de 23°C a 25°C (71-74 °F). Cielo mayormente despejado con viento variable de dirección Noreste (25-35 km/hr).

San Felipe, B. C.		
Sábado	Domingo	Lunes
		
Max: 24 °C Min: 15 °C Lluvia: 0%	Max: 25 °C Min: 15 °C Lluvia: 0%	Max: 25 °C Min: 15 °C Lluvia: 0%

AVISO: LA DIFUSIÓN DEL PRONÓSTICO SE REANUDARÁ EL LUNES 16 DE NOVIEMBRE DEL 2015

SITIOS WEB DE INTERÉS:

Análisis en superficie (<http://www.wpc.ncep.noaa.gov/sfc/90fbw.jpg>)

Centro Nacional de Huracanes (<http://www.nhc.noaa.gov/?epac>)

Imágenes de satélite (<http://www.intellicast.com/National/Satellite/Visible.aspx?location=USAZ0275>)