



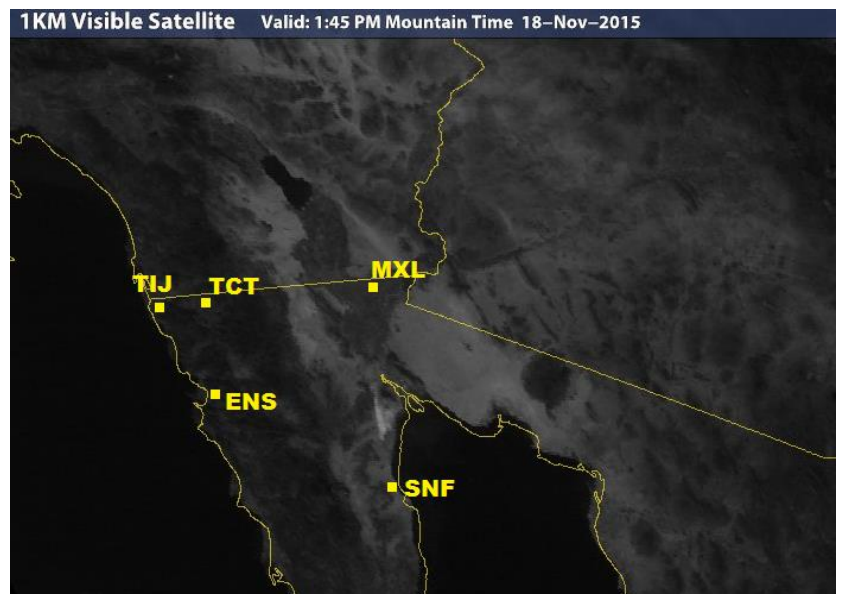
INSTITUTO DE INGENIERÍA

MA-CLIMATOLOGÍA Y METEOROLOGÍA

PRONÓSTICO DEL TIEMPO PARA EL ESTADO DE BAJA CALIFORNIA PARA EL  
**19 DE NOVIEMBRE DE 2015**

**ANÁLISIS SINÓPTICO:**

Continúa la influencia de un ligero sistema de alta presión cercano a la costa oeste de los Estados Unidos; esta situación favorecerá en el estado de Baja California condiciones de viento moderado del este y noroeste con temperaturas frescas, noches frías, cielo mayormente despejado y un ambiente con baja humedad. Se espera que condiciones similares predominen en la entidad durante los próximos días y que no se presenten cambios significativos en las condiciones del tiempo hasta el inicio de la próxima semana.






Durante las siguientes 24 horas, en la zona noroeste de Baja California se esperan temperaturas frescas con cielo mayormente despejado durante el día y viento moderado del noreste y noroeste. En la región noreste del estado, en la zona de desiertos y valles, se prevé tiempo estable con viento moderado del noroeste, temperaturas agradables durante el día y cielo mayormente despejado.




En la reciente imagen de satélite se observan condiciones de cielo despejado que predominan en el estado. Se prevén condiciones similares durante el resto de la semana.

## PRONÓSTICO




**MEXICALI:** temperatura mínima de 9°C a 11°C (47-50 °F) y temperatura máxima de 25°C a 27°C (75-77 °F). Cielo mayormente despejado con viento moderado de dirección Noroeste (10-20 km/hr).

Mexicali, B. C.		
Jueves	Viernes	Sábado
		
Max: <b>27°C</b> Min: <b>11°C</b> Lluvia: 0%	Max: <b>27°C</b> Min: <b>12°C</b> Lluvia: 0%	Max: <b>27°C</b> Min: <b>11°C</b> Lluvia: 0%

**TECATE:** temperatura mínima de 11°C a 13°C (45-48 °F) y temperatura máxima de 24°C a 26°C (65-67 °F). Mayormente despejado con viento moderado del Noreste (10-20 km/hr).




Tecate, B. C.		
Jueves	Viernes	Sábado
		
Max: <b>25°C</b> Min: <b>12°C</b> Lluvia: 0%	Max: <b>26°C</b> Min: <b>12°C</b> Lluvia: 0%	Max: <b>26°C</b> Min: <b>11°C</b> Lluvia: 0%

**TIJUANA:** temperatura mínima de 10°C a 12°C (48-51 °F) y temperatura máxima de 24°C a 26°C (68-71 °F). Viento moderado del Noreste y Noroeste (10-20 km/hr) y cielo mayormente despejado.

Tijuana, B. C.		
Jueves	Viernes	Sábado
		
Max: <b>26°C</b> Min: <b>11°C</b> Lluvia: 0%	Max: <b>26°C</b> Min: <b>12°C</b> Lluvia: 0%	Max: <b>26°C</b> Min: <b>12°C</b> Lluvia: 0%




**ENSENADA:** temperatura mínima de 11°C a 13°C (49-54 °F) y temperatura máxima de 21°C a 23°C (67-70 °F). Cielo mayormente despejado durante el día. Viento variable del Este y Noroeste (10-20 km/hr).

**Ensenada, B. C.**

Jueves	Viernes	Sábado
		
Max: <b>22 °C</b> Min: <b>13 °C</b> Lluvia: 0%	Max: <b>23 °C</b> Min: <b>13 °C</b> Lluvia: 0%	Max: <b>23 °C</b> Min: <b>13 °C</b> Lluvia: 0%

**SAN FELIPE:** temperatura mínima de 14°C a 16°C (56-60 °F) y temperatura máxima de 24°C a 26°C (72-75°F). Cielo mayormente despejado con viento de dirección Noreste (15-25 km/hr).

**San Felipe, B. C.**

Jueves	Viernes	Sábado
		
Max: <b>26 °C</b> Min: <b>15 °C</b> Lluvia: 0%	Max: <b>27 °C</b> Min: <b>16 °C</b> Lluvia: 0%	Max: <b>25 °C</b> Min: <b>16 °C</b> Lluvia: 0%

**SITIOS WEB DE INTERÉS:**

Análisis en superficie (<http://www.wpc.ncep.noaa.gov/sfc/90fbw.jpg>)

Centro Nacional de Huracanes (<http://www.nhc.noaa.gov/?epac>)

Imágenes de satélite (<http://www.intellicast.com/National/Satellite/Visible.aspx?location=USAZ0275>)