



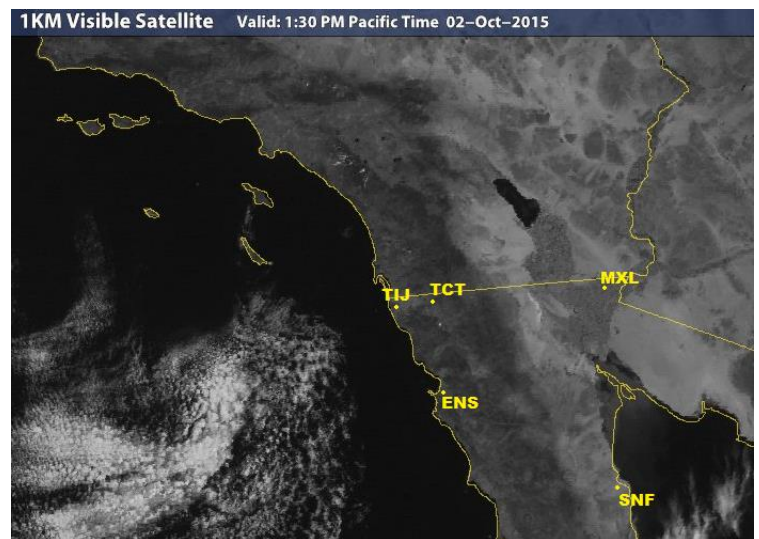
INSTITUTO DE INGENIERÍA

MA-CLIMATOLOGÍA Y METEOROLOGÍA

PRONÓSTICO DEL TIEMPO PARA EL ESTADO DE BAJA CALIFORNIA PARA EL
03 DE OCTUBRE DE 2015

ANÁLISIS SINÓPTICO:

Actualmente la influencia de un sistema de baja presión que desde el estado de California y Nevada se extiende como una vaguada sobre la Península de Baja California, interactúa con el flujo de un sistema de alta presión a niveles medios de la atmósfera para favorecer tiempo relativamente estable en la región. Sin embargo la permanencia de este sistema en superficie durante el fin de semana, favorecerá la entrada de nubosidad proveniente del Pacífico y consigo un aumento en la probabilidad para lluvias y ligera disminución en las temperaturas, principalmente al noroeste del estado.






Durante el fin de semana, en la zona montañosa y costera al noroeste de Baja California, se prevé viento moderado del oeste y suroeste con aumento en los nublados y probabilidad de lluvias a partir de la noche del sábado. En la zona de desierto al noreste de la región, se espera viento de dirección noroeste y algunos nublados parciales con muy baja probabilidad de lluvias.




En la actual imagen de satélite se observa cielo mayormente despejado con algunos nublados en la zona costera del Pacífico. Se espera un aumento en los nublados y potencial de lluvias a partir del sábado al noroeste del estado.

PRONÓSTICO




MEXICALI: temperatura mínima de 21°C a 23°C (71-73 °F) y temperatura máxima de 35°C a 37°C (96-99 °F). Viento moderado de dirección Noroeste cambiando al Sureste por la tarde (10-20 km/hr). Cielo despejado con nublados parciales a partir del domingo.

| Mexicali, B. C. | | |
|---|---|---|
| Sábado | Domingo | Lunes |
|  |  |  |
| Max: 36 °C Min: 21 °C Lluvia: 0% | Max: 34 °C Min: 21 °C Lluvia: 0% | Max: 33 °C Min: 20 °C Lluvia: 0% |

TECATE: temperatura mínima de 13°C a 15°C (55-58 °F) y temperatura máxima de 27°C a 29°C (87-90°F). Cielo mayormente despejado durante el día, aumentando los nublado por la noche. Viento moderado de dirección Oeste (10-20 km/hr).




| Tecate, B. C. | | |
|---|---|---|
| Sábado | Domingo | Lunes |
|  |  |  |
| Max: 28 °C Min: 14 °C Lluvia: 0% | Max: 23 °C Min: 13 °C Lluvia: 50% | Max: 24 °C Min: 14 °C Lluvia: 30% |

TIJUANA: temperatura mínima de 16°C a 18°C (61-64 °F) y temperatura máxima de 24°C a 26°C (77-80 °F). Viento moderado del Oeste y Suroeste (10-20 km/hr) con cielo parcialmente nublado y aumento de nublados por la noche del sábado.

| Tijuana, B. C. | | |
|---|---|---|
| Sábado | Domingo | Lunes |
|  |  |  |
| Max: 25 °C Min: 18 °C Lluvia:0% | Max: 23 °C Min: 16 °C Lluvia: 50% | Max: 23 °C Min: 16 °C Lluvia: 25% |




ENSENADA: temperatura mínima de 17°C a 19°C (65-68 °F) y temperatura máxima de 24°C a 26°C (76-79 °F). Algunos nublados parciales con viento moderado (10-20 km/hr) del Oeste y Suroeste.

Ensenada, B. C.

| Sábado | Domingo | Lunes |
|---|---|---|
|  |  |  |
| Max: 24 °C Min: 18 °C Lluvia: 0% | Max: 23 °C Min: 17 °C Lluvia: 40% | Max: 23 °C Min: 18 °C Lluvia: 20% |

SAN FELIPE: temperatura mínima de 23°C a 25°C (74-77 °F) y temperatura máxima de 32°C a 34°C (93-97°F). Cielo mayormente despejado con viento moderado de dirección Norte y Noreste (10-20 km/hr).

San Felipe, B. C.

| Sábado | Domingo | Lunes |
|--|--|--|
|  |  |  |
| Max: 33 °C Min: 22 °C Lluvia: 0% | Max: 33 °C Min: 19 °C Lluvia: 0% | Max: 27 °C Min: 20 °C Lluvia: 0% |

SITIOS WEB DE INTERÉS:

Análisis en superficie (<http://www.wpc.ncep.noaa.gov/sfc/90fbw.jpg>)

Centro Nacional de Huracanes (<http://www.nhc.noaa.gov/?epac>)

Imágenes de satélite (<http://www.intellicast.com/National/Satellite/Visible.aspx?location=USAZ0275>)