



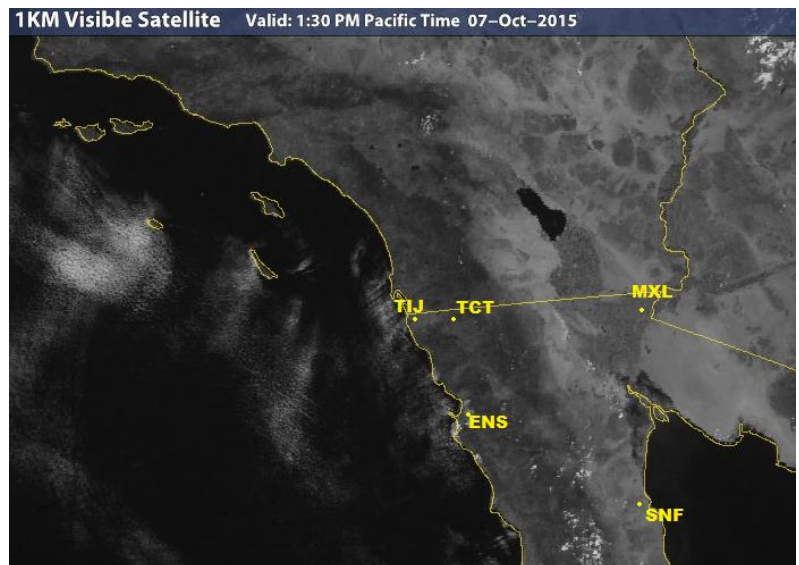
INSTITUTO DE INGENIERÍA

MA-CLIMATOLOGÍA Y METEOROLOGÍA

PRONÓSTICO DEL TIEMPO PARA EL ESTADO DE BAJA CALIFORNIA PARA EL
08 DE OCTUBRE DE 2015

ANÁLISIS SINÓPTICO:

Actualmente un importante sistema de baja presión en altura sobre la región sureste de Arizona, interactúa con una dorsal que también a niveles medios de la atmósfera se extiende sobre la zona costera de California. Dicha situación favorece para el estado de Baja California, condiciones de tiempo relativamente estables con viento dominante del noroeste y bajo potencial de lluvias. Se pronostica poco cambio en las condiciones atmosféricas durante las próximas 48 horas.






En la zona montañosa y costera en la porción Pacífico del estado, se prevé viento moderado del oeste y noroeste con muy pocos nublados y baja probabilidad de lluvias. En la zona de desierto al noreste de la entidad, se pronostica viento moderado de dirección noroeste con cielo mayormente despejado.




La reciente imagen de satélite muestra escasos nublados en la región costera y condiciones mayormente estables en el resto del estado. Durante las próximas horas se espera poco cambio en las condiciones y un ligero aumento en las temperaturas durante la semana.

PRONÓSTICO




MEXICALI: temperatura mínima de 21°C a 23°C (68-72 °F) y temperatura máxima de 36°C a 38°C (90-94 °F). Viento moderado de dirección Noroeste (10-20 km/hr). Cielo mayormente despejado.

Mexicali, B. C.		
Jueves	Viernes	Sábado
		
Max: 38°C Min: 22 °C Lluvia: 0%	Max: 38 °C Min: 23 °C Lluvia: 0%	Max: 37 °C Min: 23 °C Lluvia: 0%




TECATE: temperatura mínima de 14°C a 16°C (56-60 °F) y temperatura máxima de 27°C a 29°C (77-80 °F). Mayormente despejado durante el día con viento moderado de dirección Noroeste (10-20 km/hr) intensificándose por la tarde.

Tecate, B. C.		
Jueves	Viernes	Sábado
		
Max: 33 °C Min: 18 °C Lluvia: 0%	Max: 36°C Min: 19 °C Lluvia: 0%	Max: 35°C Min: 18 °C Lluvia: 0%




TIJUANA: temperatura mínima de 16°C a 18°C (59-63 °F) y temperatura máxima de 26°C a 28°C (75-79 °F). Viento moderado del Noroeste (10-20 km/hr) intensificándose por la tarde. Cielo mayormente despejado.

Tijuana, B. C.		
Jueves	Viernes	Sábado
		
Max: 27°C Min: 17°C Lluvia: 0%	Max: 35 °C Min: 20 °C Lluvia: 0%	Max: 32 °C Min: 20 °C Lluvia: 0%

ENSENADA: temperatura mínima de 16°C a 18°C (60-64 °F) y temperatura máxima de 24°C a 26°C (74-78 °F). Mayormente despejado con viento moderado (10-20 km/hr) del Noroeste.

Ensenada, B. C.		
Jueves	Viernes	Sábado
		
Max: 25 °C Min: 17 °C Lluvia: 0%	Max: 28 °C Min: 19 °C Lluvia: 0%	Max: 29 °C Min: 19 °C Lluvia: 0%

SAN FELIPE: temperatura mínima de 22°C a 24°C (71-74 °F) y temperatura máxima de 31°C a 33°C (83-86 °F). Cielo mayormente despejado con viento moderado de dirección Noreste (10-20 km/hr).

San Felipe, B. C.		
Jueves	Viernes	Sábado
		
Max: 34 °C Min: 23 °C Lluvia: 0%	Max: 34 °C Min: 24 °C Lluvia: 0%	Max: 33 °C Min: 23 °C Lluvia: 0%

SITIOS WEB DE INTERÉS:

Análisis en superficie (<http://www.wpc.ncep.noaa.gov/sfc/90fbw.jpg>)
 Centro Nacional de Huracanes (<http://www.nhc.noaa.gov/?epac>)
 Imágenes de satélite (<http://www.intellicast.com/National/Satellite/Visible.aspx?location=USAZ0275>)