



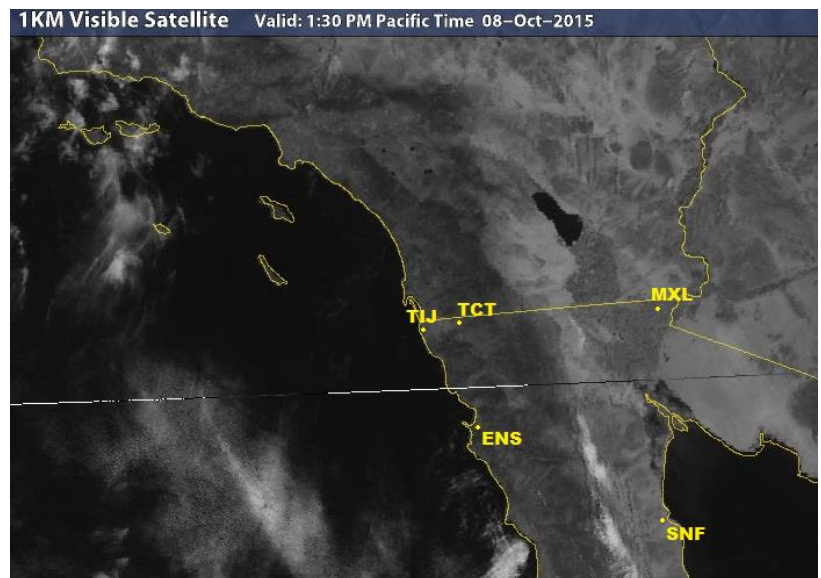
INSTITUTO DE INGENIERÍA

MA-CLIMATOLOGÍA Y METEOROLOGÍA

PRONÓSTICO DEL TIEMPO PARA EL ESTADO DE BAJA CALIFORNIA PARA EL
09 DE OCTUBRE DE 2015

ANÁLISIS SINÓPTICO:

Actualmente un sistema de alta presión en superficie extendido sobre la zona costera de California, interactúa con el flujo de un sistema de baja presión al sur de Nevada, favoreciendo en el estado de Baja California condiciones de tiempo estable con cielo mayormente despejado y temperaturas relativamente altas durante las próximas 48 hrs., especialmente en la zona montañosa y noroeste de la entidad.






En la zona de desierto al noreste de la entidad, se pronostica viento moderado de dirección noreste con cielo mayormente despejado y condiciones estables. En la zona montañosa y costera al noroeste del estado, se prevé viento moderado del noreste con muy pocos nublados y temperaturas elevadas.




La reciente imagen de satélite muestra escasos nublados y tiempo estable en gran parte de la región. Durante las próximas horas no se esperan cambios significativos en las condiciones del tiempo.

PRONÓSTICO

MEXICALI: temperatura mínima de 22°C a 24°C (69-73 °F) y temperatura máxima de 37°C a 39°C (94-98 °F). Viento moderado de dirección Noreste (10-20 km/hr). Cielo mayormente despejado.

Mexicali, B. C.		
Viernes	Sábado	Domingo
		
Max: 38°C Min: 24 °C Lluvia: 0%	Max: 38 °C Min: 24 °C Lluvia: 0%	Max: 37 °C Min: 24 °C Lluvia: 0%

TECATE: temperatura mínima de 18°C a 20°C (60-63 °F) y temperatura máxima de 34°C a 36°C (82-85 °F). Mayormente despejado durante el día con viento moderado de dirección Noreste (15-30 km/hr) intensificándose por la tarde.




Tecate, B. C.		
Viernes	Sábado	Domingo
		
Max: 36 °C Min: 20 °C Lluvia: 0%	Max: 35°C Min: 19 °C Lluvia: 0%	Max: 34°C Min: 18 °C Lluvia: 0%

TIJUANA: temperatura mínima de 18°C a 20°C (60-64 °F) y temperatura máxima de 32°C a 34°C (79-83 °F). Viento moderado del Noreste y Este (10-20 km/hr). Cielo mayormente despejado.

Tijuana, B. C.		
Viernes	Sábado	Domingo
		
Max: 35°C Min: 20°C Lluvia: 0%	Max: 32 °C Min: 20 °C Lluvia: 0%	Max: 32 °C Min: 21 °C Lluvia: 0%




ENSENADA: temperatura mínima de 19°C a 21°C (63-66 °F) y temperatura máxima de 27°C a 29°C (77-80 °F). Mayormente despejado con viento moderado (5-15 km/hr) del Noreste.

Ensenada, B. C.

Viernes	Sábado	Domingo
		
Max: 29 °C Min: 21 °C Lluvia: 0%	Max: 30 °C Min: 20 °C Lluvia: 0%	Max: 27 °C Min: 20 °C Lluvia: 0%

SAN FELIPE: temperatura mínima de 22°C a 24°C (71-74 °F) y temperatura máxima de 31°C a 33°C (83-86 °F). Cielo mayormente despejado con viento moderado de dirección Noreste y Noroeste (10-20 km/hr).

San Felipe, B. C.

Viernes	Sábado	Domingo
		
Max: 32 °C Min: 23 °C Lluvia: 0%	Max: 33 °C Min: 24 °C Lluvia: 0%	Max: 32 °C Min: 24 °C Lluvia: 0%

SITIOS WEB DE INTERÉS:

Análisis en superficie (<http://www.wpc.ncep.noaa.gov/sfc/90fbw.jpg>)

Centro Nacional de Huracanes (<http://www.nhc.noaa.gov/?epac>)

Imágenes de satélite (<http://www.intellicast.com/National/Satellite/Visible.aspx?location=USAZ0275>)