



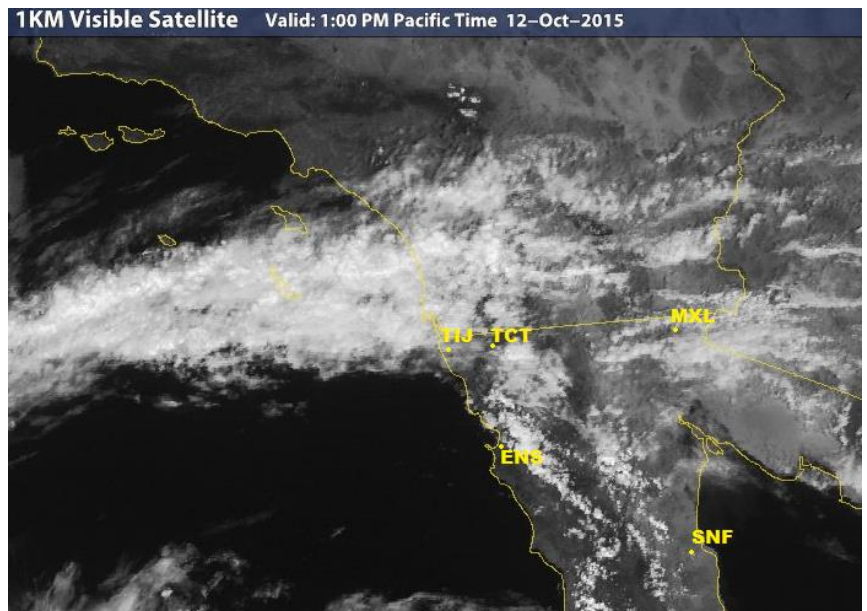
INSTITUTO DE INGENIERÍA

MA-CLIMATOLOGÍA Y METEOROLOGÍA

PRONÓSTICO DEL TIEMPO PARA EL ESTADO DE BAJA CALIFORNIA PARA EL
13 DE OCTUBRE DE 2015

ANÁLISIS SINÓPTICO:

Un amplio sistema de baja presión localizado sobre el Pacífico, al oeste de la península de Baja California y la vaguada extendida al sur de Nevada sobre los Estados Unidos, favorecen el flujo del este y noreste en gran parte del estado, propiciando un ambiente húmedo con nublados y ligera probabilidad para algunas lluvias aisladas por la noche de hoy (lunes), especialmente en partes altas de la región montañosa del estado. Aunque para las próximas 24 horas se espera una ligera disminución en el potencial de nublados y lluvias, se prevén condiciones de tiempo inestable a lo largo de la semana.






En la zona de desierto al noreste de la entidad, se espera viento moderado de dirección sureste con algunos nublados parciales y baja probabilidad de lluvias. En la zona montañosa y costera al noroeste del estado, se prevé viento moderado del oeste y noroeste con algunos nublados y ligera probabilidad de lluvias aisladas en partes altas.




La reciente imagen de satélite muestra abundante nubosidad en la región con probabilidad para lluvias aisladas en la zona montañosa al noroeste del estado. Se pronostica ligera disminución en los nublados durante las próximas 24 horas.

PRONÓSTICO




MEXICALI: temperatura mínima de 23°C a 25°C (70-74 °F) y temperatura máxima de 36°C a 38°C (96-99 °F). Viento moderado de dirección Sureste (10-15 km/hr). Algunos nublados parciales disipándose durante el día.

Mexicali, B. C.		
Martes	Miércoles	Jueves
		
Max: 37 °C Min: 24 °C Lluvia: 0%	Max: 37 °C Min: 25 °C Lluvia: 0%	Max: 36 °C Min: 23 °C Lluvia: 20%




TECATE: temperatura mínima de 18°C a 20°C (60-63 °F) y temperatura máxima de 31°C a 33°C (80-84 °F). Nublados parciales con viento moderado de dirección Oeste (10-20 km/hr) y probabilidad de lluvias aisladas en partes altas.

Tecate, B. C.		
Martes	Miércoles	Jueves
		
Max: 32 °C Min: 19 °C Lluvia: 0%	Max: 32 °C Min: 17 °C Lluvia: 20%	Max: 29 °C Min: 16 °C Lluvia: 20%




TIJUANA: temperatura mínima de 20°C a 22°C (62-65 °F) y temperatura máxima de 28°C a 30°C (76-80 °F). Viento moderado del Sureste cambiando por la tarde al Noroeste (10-20 km/hr). Nublados parciales con muy baja probabilidad de lluvia.

Tijuana, B. C.		
Martes	Miércoles	Jueves
		
Max: 29 °C Min: 21 °C Lluvia: 0%	Max: 27 °C Min: 19 °C Lluvia: 20%	Max: 26 °C Min: 18 °C Lluvia: 20%

ENSENADA: temperatura mínima de 20°C a 22°C (64-67 °F) y temperatura máxima de 26°C a 28°C (76-79 °F). Algunos nublados parciales con viento moderado (10-20 km/hr) del Este cambiando al Oeste al medio día.

Ensenada, B. C.		
Martes	Miércoles	Jueves
		
Max: 27 °C Min: 21 °C Lluvia: 0%	Max: 26 °C Min: 20 °C Lluvia: 10%	Max: 26 °C Min: 19 °C Lluvia: 20%

SAN FELIPE: temperatura mínima de 24°C a 26°C (73-75 °F) y temperatura máxima de 31°C a 33°C (83-86 °F). Cielo mayormente despejado con viento moderado de dirección Sureste (5-15 km/hr).

San Felipe, B. C.		
Martes	Miércoles	Jueves
		
Max: 32 °C Min: 25 °C Lluvia: 0%	Max: 35 °C Min: 24 °C Lluvia: 0%	Max: 34 °C Min: 24 °C Lluvia: 15%

SITIOS WEB DE INTERÉS:

Análisis en superficie (<http://www.wpc.noaa.gov/sfc/90fbw.jpg>)

Centro Nacional de Huracanes (<http://www.nhc.noaa.gov/?epac>)

Imágenes de satélite (<http://www.intellicast.com/National/Satellite/Visible.aspx?location=USAZ0275>)