



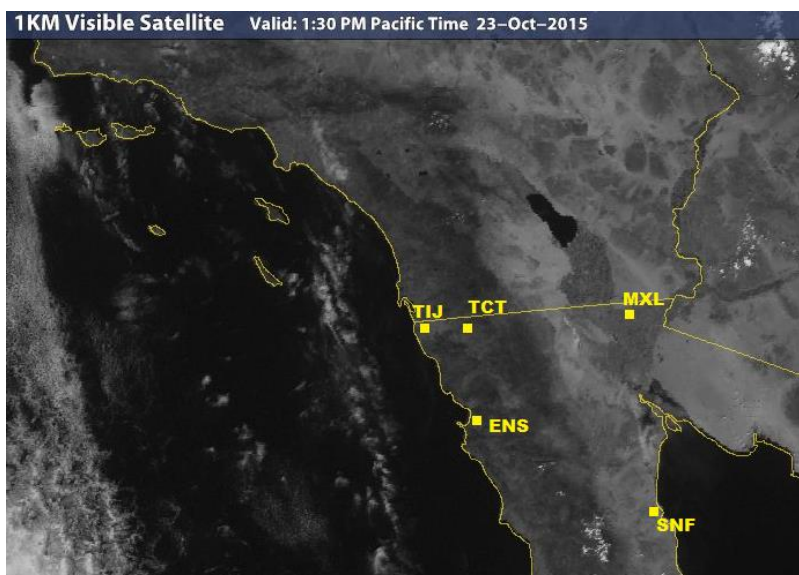
INSTITUTO DE INGENIERÍA

MA-CLIMATOLOGÍA Y METEOROLOGÍA

PRONÓSTICO DEL TIEMPO PARA EL ESTADO DE BAJA CALIFORNIA PARA EL
24 DE OCTUBRE DE 2015

ANÁLISIS SINÓPTICO:

La actual influencia de un sistema de alta presión a niveles medios de la atmósfera, favorece en la región de Baja California, condiciones de cielo mayormente despejado con tiempo relativamente estable. Se pronostica que condiciones similares persistan durante las próximas 48 horas en la región y que el domingo comience un gradual aumento en los nublados, sin potencial de lluvias, especialmente en la región costera al noroeste del estado.






Para mañana sábado, en la zona de desierto al noreste de la entidad se espera viento moderado de dirección noroeste con cielo mayormente despejado y tiempo estable. En la zona montañosa y zona costera al noroeste del estado, se prevé viento moderado de dirección noreste cambiando al noroeste durante la tarde, cielo mayormente despejado y tiempo estable sin potencial de lluvias.




Por otra parte, ubicado a unos 95 km al oeste de Manzanillo, el huracán "PATRICIA" es actualmente categoría cinco y se mueve con dirección noreste a 22 km/hr. Se prevé continúen las afectaciones por lluvias intensas y vientos fuertes durante el fin de semana en los estados de Michoacán, Guerrero, Colima, Nayarit y Jalisco.

PRONÓSTICO




MEXICALI: temperatura mínima de 17°C a 19°C (63-67 °F) y temperatura máxima de 32°C a 34°C (89-93 °F). Viento moderado de dirección Noroeste (5-10 km/hr). Cielo mayormente despejado.

Mexicali, B. C.		
Sábado	Domingo	Lunes
		
Max: 34 °C Min: 18 °C Lluvia: 0%	Max: 33 °C Min: 19 °C Lluvia: 0%	Max: 33 °C Min: 18 °C Lluvia: 0%




TECATE: temperatura mínima de 14°C a 16°C (57-60 °F) y temperatura máxima de 30°C a 32°C (86-89 °F). Cielo mayormente despejado con viento moderado del Noreste (10-20 km/hr).

Tecate, B. C.		
Sábado	Domingo	Lunes
		
Max: 31 °C Min: 16 °C Lluvia: 0%	Max: 30 °C Min: 16 °C Lluvia: 0%	Max: 30 °C Min: 15 °C Lluvia: 0%




TIJUANA: temperatura mínima de 15°C a 17°C (59-62 °F) y temperatura máxima de 27°C a 29°C (80-84 °F). Viento moderado del Este cambiando al Noroeste por la tarde (10-20 km/hr) y cielo mayormente despejado.

Tijuana, B. C.		
Sábado	Domingo	Lunes
		
Max: 29 °C Min: 17 °C Lluvia: 0%	Max: 28 °C Min: 17 °C Lluvia: 0%	Max: 27 °C Min: 17 °C Lluvia: 0%

ENSENADA: temperatura mínima de 16°C a 18°C (61-64 °F) y temperatura máxima de 24°C a 26°C (75-79 °F). Mayormente despejado con viento moderado del Este cambiando al Noroeste por la tarde (10-20 km/hr).

Ensenada, B. C.		
Sábado	Domingo	Lunes
		
Max: 27 °C Min: 17 °C Lluvia: 0%	Max: 27 °C Min: 17 °C Lluvia: 0%	Max: 26 °C Min: 17 °C Lluvia: 0%

SAN FELIPE: temperatura mínima de 20°C a 22°C (68-71 °F) y temperatura máxima de 30°C a 32°C (86-90 °F). Mayormente despejado con viento moderado de dirección variable del Noroeste (10-20 km/hr).

San Felipe, B. C.		
Sábado	Domingo	Lunes
		
Max: 32 °C Min: 21 °C Lluvia: 0%	Max: 32 °C Min: 22 °C Lluvia: 0%	Max: 31 °C Min: 20 °C Lluvia: 0%

SITIOS WEB DE INTERÉS:

Análisis en superficie(<http://www.wpc.ncep.noaa.gov/sfc/90fbw.jpg>)

Centro Nacional de Huracanes (<http://www.nhc.noaa.gov/?epac>)

Imágenes de satélite (<http://www.intellicast.com/National/Satellite/Visible.aspx?location=USAZ0275>)