



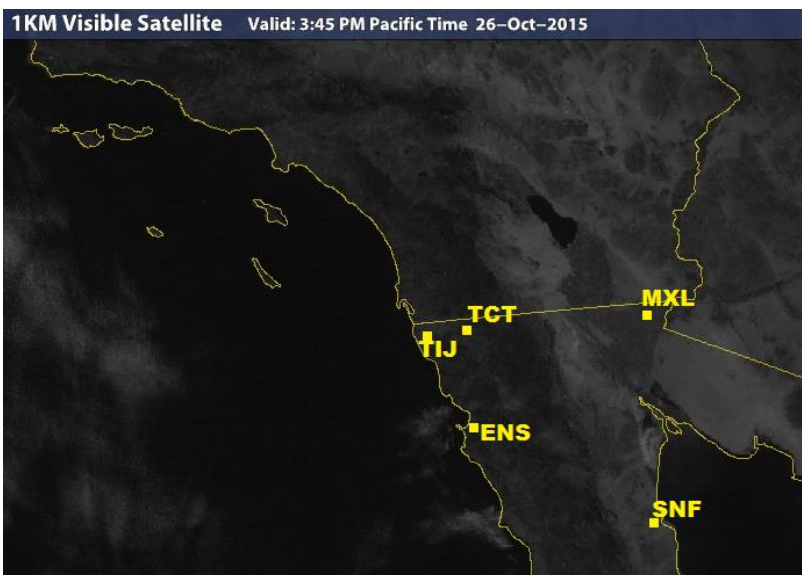
INSTITUTO DE INGENIERÍA

MA-CLIMATOLOGÍA Y METEOROLOGÍA

PRONÓSTICO DEL TIEMPO PARA EL ESTADO DE BAJA CALIFORNIA PARA EL  
**27 DE OCTUBRE DE 2015**

**ANÁLISIS SINÓPTICO:**

Actualmente cerca de la región costera del sur de California en los estados Unidos, predomina el flujo del oeste debido a la influencia de un debil sistema de alta presión. Esta situación favorece para el estado de Baja California algunos nublados matutinos en las zonas costeras del Pacífico y nublados parciales en el resto de la región, acompañados de un ambiente relativamente seco con muy baja probabilidad de lluvias a lo largo del día. Se






pronostica poco cambio en las condiciones del tiempo durante las próximas 36 horas en la entidad y que a partir de mañana haya un ligero descenso en las temperaturas diurnas en gran parte del estado.




Durante las próximas 24 hrs., en la zona de desierto al noreste de la entidad, se espera viento moderado de dirección noreste con algunos nublados parciales y tiempo estable sin potencial de lluvias. En la zona montañosa y zona costera al noroeste del estado, se prevé viento moderado de dirección noreste cambiando al oeste durante la tarde, nublados matutinos disipándose a lo largo del día con tiempo estable.

## PRONÓSTICO




**MEXICALI:** temperatura mínima de 18°C a 20°C (64-67 °F) y temperatura máxima de 33°C a 35°C (90-93 °F). Viento moderado de dirección Noreste (10-20 km/hr) intensificándose ligeramente por la tarde, con algunos nublados parciales durante el día.

Mexicali, B. C.		
Martes	Miércoles	Jueves
		
Max: <b>34</b> °C    Min: <b>19</b> °C Lluvia: 0%	Max: <b>33</b> °C    Min: <b>18</b> °C Lluvia: 0%	Max: <b>31</b> °C    Min: <b>18</b> °C Lluvia: 0%

**TECATE:** temperatura mínima de 15°C a 17°C (58-60 °F) y temperatura máxima de 29°C a 31°C (86-89 °F). Algunos nublados parciales con viento moderado del Noreste cambiando al Oeste (10-20 km/hr).




Tecate, B. C.		
Martes	Miércoles	Jueves
		
Max: <b>30</b> °C    Min: <b>16</b> °C Lluvia: 0%	Max: <b>29</b> °C    Min: <b>15</b> °C Lluvia: 0%	Max: <b>25</b> °C    Min: <b>13</b> °C Lluvia: 0%

**TIJUANA:** temperatura mínima de 15°C a 17°C (59-62 °F) y temperatura máxima de 26°C a 28°C (80-83 °F). Viento moderado del Noreste cambiando al Oeste por la tarde (10-20 km/hr) con probabilidad de nublados matutinos y nublados parciales durante el día.

Tijuana, B. C.		
Martes	Miércoles	Jueves
		
Max: <b>29</b> °C    Min: <b>17</b> °C Lluvia:0%	Max: <b>28</b> °C    Min: <b>17</b> °C Lluvia: 0%	Max: <b>27</b> °C    Min: <b>17</b> °C Lluvia: 0%




**ENSENADA:** temperatura mínima de 17°C a 19°C (62-64 °F) y temperatura máxima de 24°C a 26°C (75-79 °F). Nublados parciales con viento moderado del Noreste cambiando al Este por la tarde (10-20 km/hr).

**Ensenada, B. C.**

Martes	Miércoles	Jueves
		
Max: <b>26 °C</b> Min: <b>17 °C</b> Lluvia: 0%	Max: <b>25 °C</b> Min: <b>17 °C</b> Lluvia: 0%	Max: <b>24 °C</b> Min: <b>15 °C</b> Lluvia: 0%

**SAN FELIPE:** temperatura mínima de 20°C a 22°C (68-71 °F) y temperatura máxima de 29°C a 31°C (85-89 °F). Algunos nublados parciales con viento variable del Noreste (10-20km/hr).

**San Felipe, B. C.**

Martes	Miércoles	Jueves
		
Max: <b>31 °C</b> Min: <b>21 °C</b> Lluvia: 0%	Max: <b>30 °C</b> Min: <b>20 °C</b> Lluvia: 0%	Max: <b>29 °C</b> Min: <b>18 °C</b> Lluvia: 0%

**SITIOS WEB DE INTERÉS:**

Análisis en superficie(<http://www.wpc.ncep.noaa.gov/sfc/90fbw.jpg>)

Centro Nacional de Huracanes (<http://www.nhc.noaa.gov/?epac>)

Imágenes de satélite (<http://www.intellicast.com/National/Satellite/Visible.aspx?location=USAZ0275>)