



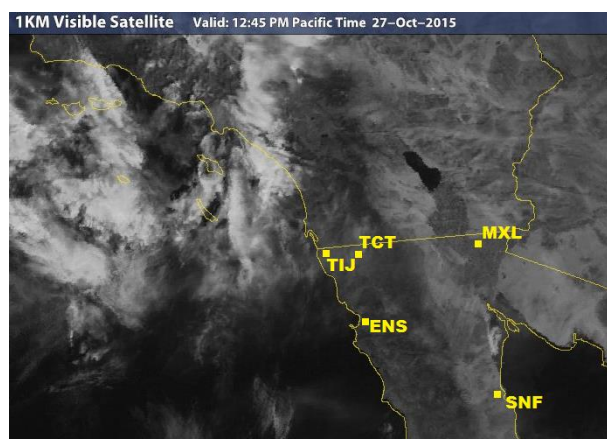
INSTITUTO DE INGENIERÍA

MA-CLIMATOLOGÍA Y METEOROLOGÍA

PRONÓSTICO DEL TIEMPO PARA EL ESTADO DE BAJA CALIFORNIA PARA EL  
**28 DE OCTUBRE DE 2015**

**ANÁLISIS SINÓPTICO:**

La presencia de un debil sistema de alta presión frente a las costas de California, junto a las condiciones ligeramente inestables que ocasiona el desplazamiento de un frente frio sobre el noroeste de los Estados Unidos, favorecerá durante las próximas horas en la región, viento del oeste, aumento de nublados y una gradual disminución de la temperatura. Se espera que durante las próximas horas, dado el aumento de nublados, aumente tambien ligeramente el potencial de lluvias aisladas en la zona costera y partes altas al noroeste de Baja California.



Durante las próximas 24 hrs., en la zona de desierto al noreste de la entidad, se espera viento moderado de dirección noroeste con cielo nublado y temperaturas agradables. En la zona montañosa y zona costera al noroeste del estado, se prevé viento moderado de dirección oeste con cielo nublado y aumento del potencial por la tarde.

La reciente imagen de satélite permite ver algunos nublados que actualmente cubren la costa sur de California y que en las próximas horas se desplazarán sobre el estado de Baja California, favoreciendo condiciones de cielo nublado con temperaturas agradables.

## PRONÓSTICO




34°C (89-92 °F). Viento moderado de dirección Sureste cambiando al noroeste por la tarde (10-20 km/hr) intensificándose ligeramente por la tarde. Cielo nublado durante el día.

### Mexicali, B. C.

Miércoles	Jueves	Viernes
		
Max: 33°C Min: 19°C Lluvia: 0%	Max: 32°C Min: 18°C Lluvia: 0%	Max: 30°C Min: 17°C Lluvia: 0%




**TECATE:** temperatura mínima de 12°C a 14°C (56-59 °F) y temperatura máxima de 26°C a 28°C (84-87 °F). Nublado con viento moderado del Oeste (15-25 km/hr) y ligero potencial de lluvias durante la noche del miércoles y las primeras horas del jueves.

### Tecate, B. C.

Miércoles	Jueves	Viernes
		
Max: 28°C Min: 14°C Lluvia: 0%	Max: 25°C Min: 12°C Lluvia: 20%	Max: 27°C Min: 13°C Lluvia: 0%




**TIJUANA:** temperatura mínima de 15°C a 17°C (59-62 °F) y temperatura máxima de 23°C a 25°C (78-81 °F). Viento moderado del Oeste (10-20 km/hr) con cielo nublado y probabilidad de lluvias ligeras durante la noche del miércoles y las primeras horas del jueves.

### Tijuana, B. C.

Miércoles	Jueves	Viernes
		
Max: 29°C Min: 17°C Lluvia: 0%	Max: 28°C Min: 17°C Lluvia: 20%	Max: 27°C Min: 17°C Lluvia: 0%



**ENSENADA:** temperatura mínima de 15°C a 17°C (60-63 °F) y temperatura máxima de 24°C a 26°C (75-79 °F). Nublado con viento moderado del Oeste (10-20 km/hr). Probabilidad de lluvias ligeras durante la noche del miércoles y las primeras horas del jueves.

**Ensenada, B. C.**

Miércoles	Jueves	Viernes
		
Max: 25 °C Min: 17 °C Lluvia: 0%	Max: 24 °C Min: 15 °C Lluvia: 20%	Max: 25 °C Min: 15 °C Lluvia: 0%

**SAN FELIPE:** temperatura mínima de 19°C a 21°C (67-70 °F) y temperatura máxima de 29°C a 31°C (85-89 °F). Algunos nublados parciales con viento variable del Suroeste (10-20 km/hr).

**San Felipe, B. C.**

Miércoles	Jueves	Viernes
		
Max: 30 °C Min: 20 °C Lluvia: 0%	Max: 29 °C Min: 19 °C Lluvia: 0%	Max: 28 °C Min: 18 °C Lluvia: 0%

**SITIOS WEB DE INTERÉS:**

Análisis en superficie (<http://www.wpc.ncep.noaa.gov/sfc/90fbw.jpg>)

Centro Nacional de Huracanes (<http://www.nhc.noaa.gov/?epac>)

Imágenes de satélite (<http://www.intellicast.com/National/Satellite/Visible.aspx?location=USAZ0275>)