



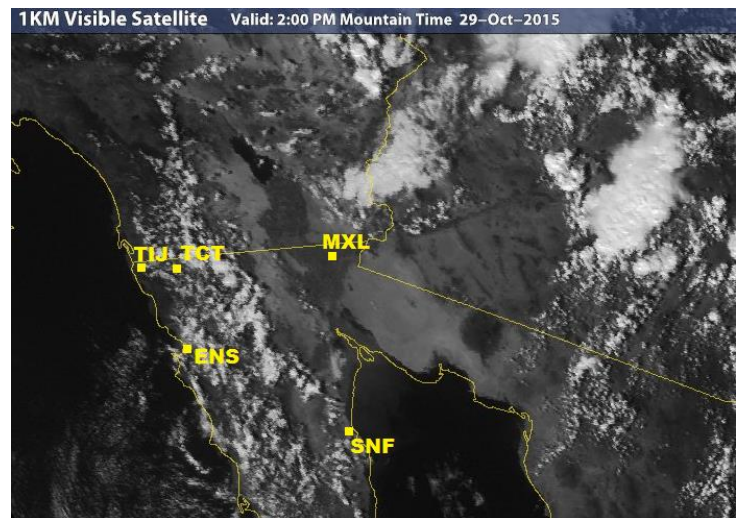
INSTITUTO DE INGENIERÍA

MA-CLIMATOLOGÍA Y METEOROLOGÍA

PRONÓSTICO DEL TIEMPO PARA EL ESTADO DE BAJA CALIFORNIA PARA EL
30 DE OCTUBRE DE 2015

ANÁLISIS SINÓPTICO:

Esta tarde, debido al sistema de baja presión localizado al sureste de California en los Estados Unidos, persiste en gran parte de la región de Baja California, flujo del norte y noroeste con algunos nublados parciales y temperaturas agradables. Se espera que condiciones similares persistan durante el resto del día y que a partir de mañana viernes y hacia el fin de semana, un ligero sistema de alta presión cercano a la región, favorezca tiempo estable, acompañado de una ligera recuperación de las temperaturas en la mayor parte del estado.






En las próximas 24 horas en la zona noroeste de Baja California, se pronostica cielo mayormente despejado durante el día, viento moderado del noreste en la costa y fuerte en la zona montañosa y partes altas, en donde se esperan algunas rachas de hasta 45 km/hr. En la zona de desierto al noreste de la entidad, se prevé viento fuerte del noroeste con algunas rachas de hasta 40 km/hr. Cielo mayormente despejado y temperaturas agradables.




La reciente imagen de satélite permite ver algunos nublados que en la zona montañosa han mantenido una ligera probabilidad de lluvias y tormentas aisladas durante las últimas horas. Se espera una gradual disminución de los nublados en las próximas horas.

PRONÓSTICO




MEXICALI: temperatura mínima de 15°C a 17°C (63-66 °F) y temperatura máxima de 29°C a 31°C (87-90 °F). Cielo mayormente despejado con viento fuerte de dirección Noroeste (20-35 km/hr con rachas de hasta 40 km/hr) durante el día.

Mexicali, B. C.		
Viernes	Sábado	Domingo
		
Max: 31 °C Min: 16 °C Lluvia: 0%	Max: 32 °C Min: 15 °C Lluvia: 0%	Max: 33 °C Min: 17 °C Lluvia: 0%

TECATE: temperatura mínima de 13°C a 15°C (56-59 °F) y temperatura máxima de 25°C a 27°C (83-86 °F). Cielo mayormente despejado y viento intensificándose del Norte y Noreste (25-35 km/hr con rachas de 40 km/hr).




Tecate, B. C.		
Viernes	Sábado	Domingo
		
Max: 27 °C Min: 14 °C Lluvia: 0%	Max: 29 °C Min: 14 °C Lluvia: 0%	Max: 28 °C Min: 15 °C Lluvia: 0%

TIJUANA: temperatura mínima de 14°C a 16°C (58-61 °F) y temperatura máxima de 25°C a 27°C (79-82 °F). Viento moderado del Noreste (15-25 km/hr) intensificándose ligeramente durante el día .

Tijuana, B. C.		
Viernes	Sábado	Domingo
		
Max: 27 °C Min: 15 °C Lluvia: 0%	Max: 28 °C Min: 15 °C Lluvia: 0%	Max: 27 °C Min: 16 °C Lluvia: 0%




ENSENADA: temperatura mínima de 16°C a 18°C (61-64 °F) y temperatura máxima de 26°C a 28°C (77-80 °F). Cielo mayormente despejado y viento moderado del Noreste, intensificándose durante el día (20-30 km/hr).

Ensenada, B. C.

Viernes	Sábado	Domingo
		
Max: 27 °C Min: 16 °C Lluvia: 0%	Max: 26 °C Min: 17 °C Lluvia: 0%	Max: 26 °C Min: 17 °C Lluvia: 0%

SAN FELIPE: temperatura mínima de 18°C a 20°C (67-69 °F) y temperatura máxima de 27°C a 29°C (83-86 °F). Cielo mayormente despejado con viento moderado a fuerte durante el día (25-35 km/hr).

San Felipe, B. C.

Viernes	Sábado	Domingo
		
Max: 28 °C Min: 19 °C Lluvia: 0%	Max: 29 °C Min: 20 °C Lluvia: 0%	Max: 29 °C Min: 20 °C Lluvia: 0%

AVISO:

Durante el transcurso del viernes, tomar precauciones por vientos fuertes de 25-35 km/hr con rachas de hasta 40 km/hr. Especialmente la zona montañosa del estado y la región de Valles y desiertos.

SITIOS WEB DE INTERÉS:

Análisis en superficie (<http://www.wpc.ncep.noaa.gov/sfc/90fbw.jpg>)

Centro Nacional de Huracanes (<http://www.nhc.noaa.gov/?epac>)

Imágenes de satélite (<http://www.intellicast.com/National/Satellite/Visible.aspx?location=USAZ0275>)