



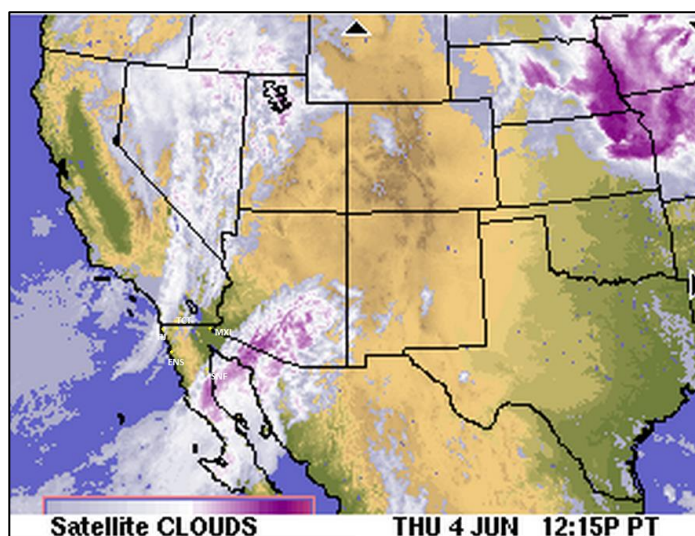
INSTITUTO DE INGENIERÍA

MA-CLIMATOLOGÍA Y METEOROLOGÍA

PRONÓSTICO DEL TIEMPO PARA EL ESTADO DE BAJA CALIFORNIA PARA EL
5 DE JUNIO DE 2015

ANÁLISIS SINÓPTICO:

El sistema de baja presión localizado en superficie al Sur de Nevada en los Estados Unidos, interactúa con el sistema de alta presión que se extiende sobre el Noreste del Pacífico frente a las costas de la Península de Baja California y favorecen el ingreso de nubosidad que se desprende de la debilitada Tormenta tropical “Andres” ubicada a unos 1540 km. al Oeste de Cabo San Lucas. Dichas condiciones prevalecerán durante las próximas 12 hrs. Y mantendrán cielos nublados a parcialmente nublados en la mayor parte de la Entidad, así como viento generalizado de dirección Oeste y Suroeste.






En la zona desértica al Noreste del Estado, se pronostica cielo mayormente despejado; para la zona costera del Pacífico y la zona montañosa al Noroeste de la Entidad, se prevén nublados matutinos y cielo parcialmente nublado durante la tarde con probabilidad para nieblas matutinas en la zona de montaña y costa.




Mientras tanto, según el último reporte del NHC, el huracán “Blanca” actualmente con categoría II, fue localizado esta mañana a unos 1225 km al Sureste de Cabo San Lucas desplazándose lentamente hacia el Noroeste a una velocidad de 9 km/hr. Según modelos de pronóstico, “Blanca” continuará su avance hacia la península de Baja California durante el fin de semana. Se dará seguimiento a su desarrollo durante los próximos días.

PRONÓSTICO POR CIUDADES




MEXICALI: temperatura mínima de 17°C a 19°C (63-66 °F) y temperatura máxima de 32°C a 34°C (93-95 °F). Nublados parciales con vientos moderados de dirección noroeste intensificándose durante la tarde y noche.

Mexicali, B. C.		
Viernes	Sábado	Domingo
		
Max: 34 °C Min: 18 °C Lluvia: 0%	Max: 35 °C Min: 19 °C Lluvia: 0%	Max: 37 °C Min: 20 °C Lluvia: 0%

TECATE: temperatura mínima de 9°C a 11°C (50-53 °F) y temperatura máxima de 21°C a 23°C (72-74 °F). Parcialmente nublado y viento moderado de dirección oeste y suroeste.




Tecate, B. C.		
Viernes	Sábado	Domingo
		
Max: 23 °C Min: 10 °C Lluvia: 5%	Max: 26 °C Min: 11 °C Lluvia: 0%	Max: 30 °C Min: 14 °C Lluvia: 0%

TIJUANA: temperatura mínima de 13°C a 15°C (55-59 °F) y temperatura máxima de 19°C a 21°C (66-68 °F). Parcialmente nublado y viento moderado de dirección oeste y suroeste.

Tijuana, B. C.		
Viernes	Sábado	Domingo
		
Max: 21 °C Min: 13 °C Lluvia: 5%	Max: 22 °C Min: 14 °C Lluvia: 5%	Max: 24 °C Min: 16 °C Lluvia: 0%




ENSENADA: temperatura mínima de 13°C a 15°C (56-59 °F) y temperatura máxima de 19°C a 21°C (66-69 °F). Cielo parcialmente nublado. Vientos moderados de dirección oeste.

Ensenada, B. C.

Viernes	Sábado	Domingo
		
Max: 21 °C Min: 14 °C Lluvia: 5%	Max: 22 °C Min: 16 °C Lluvia: 0%	Max: 23 °C Min: 17 °C Lluvia: 0%

SAN FELIPE: temperatura mínima de 18°C a 20°C (65-68 °F) y temperatura máxima de 28°C a 30°C (84-87 °F). Cielo mayormente despejado y viento moderado con dirección variable del este y sureste.

San Felipe, B. C.

Viernes	Sábado	Domingo
		
Max: 29 °C Min: 19 °C Lluvia: 0%	Max: 31 °C Min: 21 °C Lluvia: 0%	Max: 33 °C Min: 22 °C Lluvia: 0%

SITIOS WEB DE INTERES:

Análisis en superficie (<http://www.wpc.ncep.noaa.gov/sfc/90fbw.jpg>)

Centro Nacional de Huracanes (<http://www.nhc.noaa.gov/?epac>)

Imágenes de satélite (<http://www.intellicast.com/National/Satellite/Visible.aspx?location=USAZ0275>)