



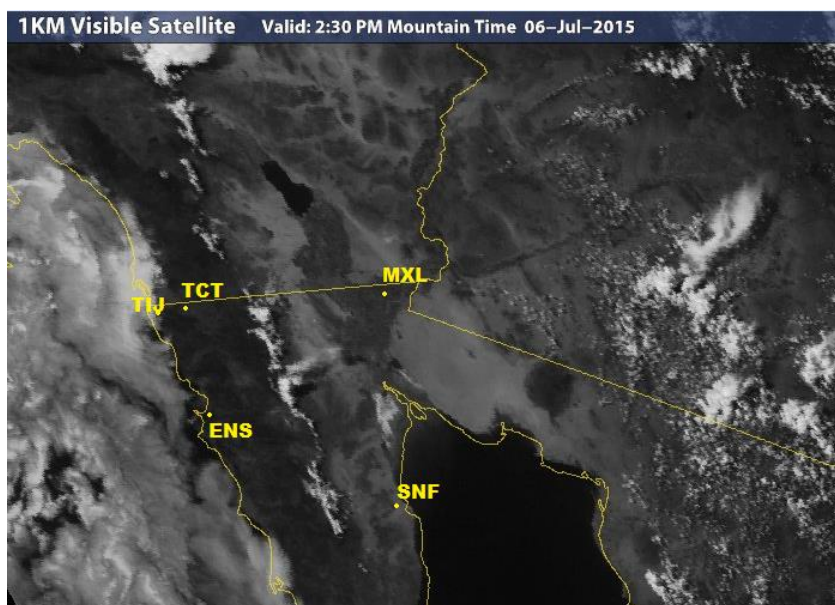
INSTITUTO DE INGENIERÍA

MA-CLIMATOLOGÍA Y METEOROLOGÍA

PRONÓSTICO DEL TIEMPO PARA EL ESTADO DE BAJA CALIFORNIA PARA EL
7 DE JULIO DE 2015

ANÁLISIS SINÓPTICO:

El sistema de alta presión extendido frente a las costas de la Península de Baja California en interacción con el sistema de baja presión al sur de Nevada y que asu vez es apoyado en niveles medios de la atmósfera por otro sistema anticiclónico, favorecen en la mayor parte del Estado condiciones de tiempo estable, cielo mayormente despejado al Noreste de la región y algunos nublados parciales en la zona costera en la porción Pacífico. Se esperan condiciones similares durante las próximas 48 horas.






Al Noroeste de la Entidad, en la zona costera y de montaña, se prevé cielo parcialmente nublado principalmente durante la mañana, con probabilidad de nieblas en zonas montañosas y viento moderado de dirección Oeste y Noroeste. En la zona de desierto al Noreste de la región, se pronostica viento moderado del Sur y Sureste, temperaturas altas y cielo mayormente despejado.




La última imagen de satélite muestra nublados en la zona costera del Pacífico, algunos nublados en la zona montañosa y escasa nubosidad al Noreste del Estado. Se pronostican condicones similares para mañana.

PRONÓSTICO POR CIUDADES




MEXICALI: temperatura mínima de 23°C a 25°C (73-76 °F) y temperatura máxima de 39°C a 41°C (103-106 °F). Mayormente despejado con viento de dirección Sureste cambiando al Oeste durante la noche.

Mexicali, B. C.		
Martes	Miércoles	Jueves
		
Max: 40 °C Min: 23 °C Lluvia: 0%	Max: 38 °C Min: 22 °C Lluvia: 0%	Max: 36 °C Min: 22 °C Lluvia: 0%

TECATE: temperatura mínima de 13°C a 15°C (55-59 °F) y temperatura máxima de 27°C a 29°C (81-84 °F). Cielo mayormente despejado y viento moderado de dirección Oeste.




Tecate, B. C.		
Martes	Miércoles	Jueves
		
Max: 29 °C Min: 13 °C Lluvia: 0%	Max: 27 °C Min: 12 °C Lluvia: 0%	Max: 25 °C Min: 12 °C Lluvia: 0%

TIJUANA: temperatura mínima de 16°C a 18°C (61-64 °F) y temperatura máxima de 24°C a 26°C (75-79 °F). Viento moderado de dirección Oeste y Noroeste. Nublados parciales durante el día.

Tijuana, B. C.		
Martes	Miércoles	Jueves
		
Max: 23 °C Min: 17 °C Lluvia: 0%	Max: 21 °C Min: 16 °C Lluvia: 0%	Max: 21 °C Min: 16 °C Lluvia: 0%




ENSENADA: temperatura mínima de 16°C a 18°C (61-64 °F) y temperatura máxima de 20°C a 22°C (68-72 °F). Parcialmente nublado con vientos moderados de dirección Oeste .

Ensenada, B. C.

Martes	Miércoles	Jueves
		
Max: 21 °C Min: 17 °C Lluvia: 0%	Max: 21 °C Min: 16 °C Lluvia: 0%	Max: 21 °C Min: 17 °C Lluvia: 0%

SAN FELIPE: temperatura mínima de 24°C a 26°C (75-79 °F) y temperatura máxima de 34°C a 36°C (93-97 °F). Mayormente despejado con viento moderado de dirección variable Sureste y Suroeste.

San Felipe, B. C.

Martes	Miércoles	Jueves
		
Max: 34 °C Min: 24 °C Lluvia: 0%	Max: 33 °C Min: 23 °C Lluvia: 0%	Max: 31 °C Min: 23 °C Lluvia: 0%

SITIOS WEB DE INTERÉS:

Análisis en superficie(<http://www.wpc.ncep.noaa.gov/sfc/90fbw.jpg>)

Centro Nacional de Huracanes (<http://www.nhc.noaa.gov/?epac>)

Imágenes de satélite (<http://www.intellicast.com/National/Satellite/Visible.aspx?location=USAZ0275>)