



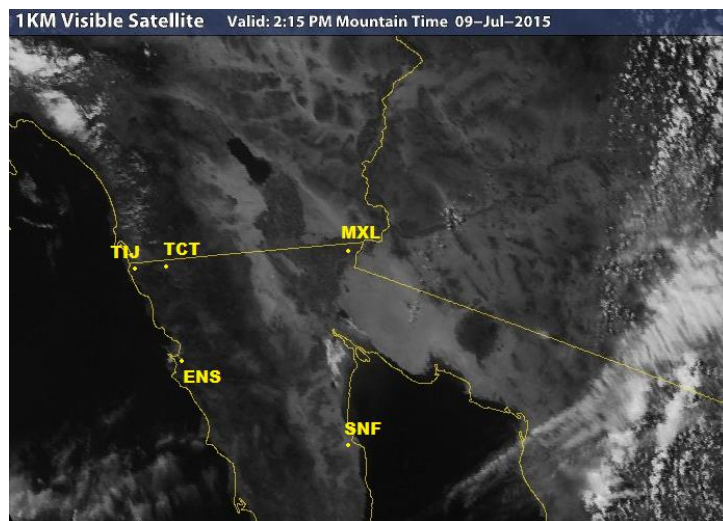
INSTITUTO DE INGENIERÍA

MA-CLIMATOLOGÍA Y METEOROLOGÍA

PRONÓSTICO DEL TIEMPO PARA EL ESTADO DE BAJA CALIFORNIA PARA EL
10 DE JULIO DE 2015

ANÁLISIS SINÓPTICO:

Persiste el sistema de baja presión localizado al Sur de Nevada en los Estados Unidos y que apoyado en niveles medios de la atmósfera por un sistema de alta presión, ha favorecido el ligero transporte de nubosidad proveniente del Este del Pacífico y ocasionado algunos nublados parciales al Sur del Estado. Se mantiene el tiempo relativamente estable en la mayor parte de la Entidad y se prevé viento dominante del Oeste y Suroeste con algunos nublados parciales principalmente en la zona costera del Pacífico.






En la zona de desierto al Noreste de la Entidad, se prevé viento moderado del Oeste y Suroeste, cielo mayormente despejado y una recuperación gradual en las temperaturas máximas durante los próximos días. Al Noroeste del Estado, en la zona costera y de montaña, se pronostica cielo parcialmente nublado principalmente durante la mañana, probabilidad para nieblas en zonas montañosas y viento moderado de dirección Oeste.




En la imagen de satélite actual se aprecian condiciones de cielo despejado en la mayor parte del Estado, sin embargo continuarán presentándose algunos nublados parciales durante las mañanas.

PRONÓSTICO POR CIUDADES




MEXICALI: temperatura mínima de 20°C a 22°C (70-74 °F) y temperatura máxima de 35°C a 37°C (98-100 °F). Mayormente despejado con viento moderado de dirección Noroeste y Oeste.

Mexicali, B. C.		
Viernes	Sábado	Domingo
		
Max: 36°C Min: 21°C Lluvia: 0%	Max: 37°C Min: 23°C Lluvia: 0%	Max: 39°C Min: 25°C Lluvia: 0%

TECATE: temperatura mínima de 12°C a 14°C (54-57 °F) y temperatura máxima de 24°C a 26°C (80-83 °F). Cielo mayormente despejado y viento moderado de dirección Oeste.




Tecate, B. C.		
Viernes	Sábado	Domingo
		
Max: 26°C Min: 13°C Lluvia: 0%	Max: 27°C Min: 15°C Lluvia: 0%	Max: 30°C Min: 16°C Lluvia: 0%

TIJUANA: temperatura mínima de 15°C a 17°C (60-63 °F) y temperatura máxima de 21°C a 23°C (73-75 °F). Viento moderado de dirección Oeste y Noroeste con nublados parciales principalmente durante la mañana y probabilidad de nieblas en partes altas.

Tijuana, B. C.		
Viernes	Sábado	Domingo
		
Max: 22°C Min: 17°C Lluvia: 0%	Max: 23°C Min: 17°C Lluvia: 0%	Max: 24°C Min: 17°C Lluvia: 0%




ENSENADA: temperatura mínima de 16°C a 18°C (61-64 °F) y temperatura máxima de 21°C a 23°C (69-72 °F). Parcialmente nublado principalmente durante la mañana y vientos moderados de dirección Oeste y Noroeste.

Ensenada, B. C.

Viernes	Sábado	Domingo
		
Max: 22 °C Min: 17 °C Lluvia: 0%	Max: 22 °C Min: 17 °C Lluvia: 0%	Max: 23 °C Min: 18 °C Lluvia: 0%

SAN FELIPE: temperatura mínima de 22°C a 24°C (73-77 °F) y temperatura máxima de 31°C a 33°C (91-95 °F). Mayormente despejado con viento moderado de dirección variable del Noroeste y Este.

San Felipe, B. C.

Viernes	Sábado	Domingo
		
Max: 31 °C Min: 23 °C Lluvia: 0%	Max: 32 °C Min: 24 °C Lluvia: 0%	Max: 33 °C Min: 26 °C Lluvia: 0%

SITIOS WEB DE INTERÉS:

Análisis en superficie (<http://www.wpc.ncep.noaa.gov/sfc/90fbw.jpg>)

Centro Nacional de Huracanes (<http://www.nhc.noaa.gov/?epac>)

Imágenes de satélite (<http://www.intellicast.com/National/Satellite/Visible.aspx?location=USAZ0275>)