



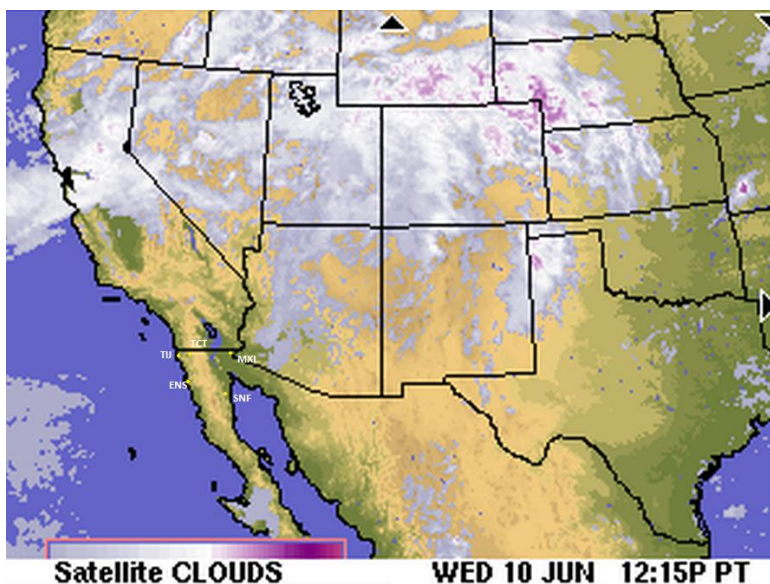
INSTITUTO DE INGENIERÍA

MA-CLIMATOLOGÍA Y METEOROLOGÍA

PRONÓSTICO DEL TIEMPO PARA EL ESTADO DE BAJA CALIFORNIA PARA EL
11 DE JUNIO DE 2015

ANÁLISIS SINÓPTICO:

El sistema de alta presión extendido en el Noreste del Pacífico frente a la Península de Baja California, interactúa con el sistema de baja presión localizado al Norte de la Entidad y favorecen condiciones de tiempo relativamente estable y viento moderado de dirección Oeste en la mayor parte de la región. Se prevén condiciones similares en el Estado durante las próximas 48 hrs.






Para la zona costera en la porción Pacífico y zona montañosa, se pronostican cielos parcialmente nublados durante el día y mayormente nublados durante la mañana, probabilidad de nieblas matutinas en la costa y viento de dirección Oeste y Suroeste.

Al Noreste de la Entidad, en la zona desértica, se pronostica cielo mayormente despejado con viento moderado del Oeste. Se espera una gradual recuperación de la temperatura diurna durante los próximos días.




La imagen de satélite muestra la escasa nubosidad que cubre el Estado actualmente, situación que favorece condiciones estables para el Estado.

PRONÓSTICO POR CIUDADES




MEXICALI: temperatura mínima de 21°C a 23°C (69-73 °F) y temperatura máxima de 37°C a 39°C (97-99 °F). Mayormente despejado con viento moderado de dirección Oeste. Se espera una gradual recuperación en las temperaturas.

Mexicali, B. C.		
Jueves	Viernes	Sábado
		
Max: 38 °C Min: 23 °C Lluvia: 0%	Max: 39 °C Min: 24 °C Lluvia: 0%	Max: 40 °C Min: 24 °C Lluvia: 0%

TECATE: temperatura mínima de 13°C a 15°C (56-60 °F) y temperatura máxima de 27°C a 29°C (80-84 °F). Nublados parciales con viento moderado de dirección oeste.




Tecate, B. C.		
Jueves	Viernes	Sábado
		
Max: 27 °C Min: 14 °C Lluvia: 0%	Max: 28 °C Min: 15 °C Lluvia: 0%	Max: 28 °C Min: 16 °C Lluvia: 0%

TIJUANA: temperatura mínima de 15°C a 17°C (59-62 °F) y temperatura máxima de 21°C a 23°C (70-72 °F). Parcialmente nublado y viento moderado de dirección oeste.

Tijuana, B. C.		
Jueves	Viernes	Sábado
		
Max: 22 °C Min: 16 °C Lluvia: 0%	Max: 22 °C Min: 16 °C Lluvia: 0%	Max: 22 °C Min: 17 °C Lluvia: 0%




ENSENADA: temperatura mínima de 16°C a 18°C (60-64 °F) y temperatura máxima de 20°C a 22°C (69-72 °F). Cielo parcialmente nublado y vientos moderados de dirección oeste .

Ensenada, B. C.

Jueves	Viernes	Sábado
		
Max: 21 °C Min: 17 °C Lluvia: 0%	Max: 22 °C Min: 16 °C Lluvia: 0%	Max: 21 °C Min: 16 °C Lluvia: 0%

SAN FELIPE: temperatura mínima de 22°C a 24°C (71-74 °F) y temperatura máxima de 30°C a 32°C (86-89 °F). Mayormente despejado con viento de dirección variable del noreste y sureste.

San Felipe, B. C.

Jueves	Viernes	Sábado
		
Max: 31 °C Min: 23 °C Lluvia: 0%	Max: 32 °C Min: 24 °C Lluvia: 0%	Max: 33 °C Min: 24 °C Lluvia: 0%

SITIOS WEB DE INTERES:

Análisis en superficie(<http://www.wpc.ncep.noaa.gov/sfc/90fbw.jpg>)

Centro Nacional de Huracanes (<http://www.nhc.noaa.gov/?epac>)

Imágenes de satélite (<http://www.intellicast.com/National/Satellite/Visible.aspx?location=USAZ0275>)