



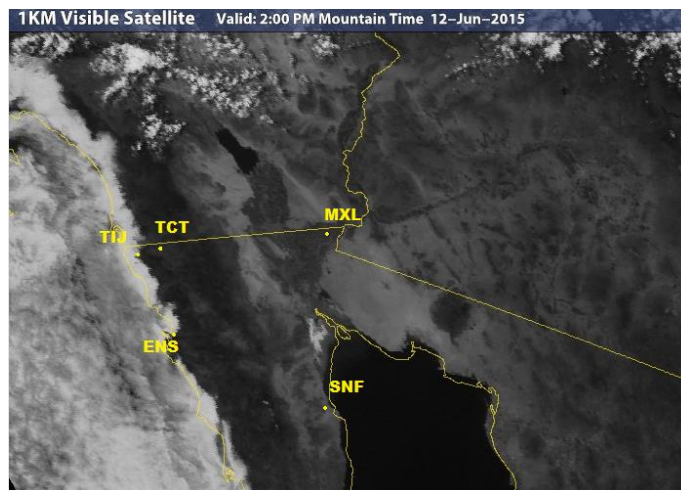
INSTITUTO DE INGENIERÍA

MA-CLIMATOLOGÍA Y METEOROLOGÍA

PRONÓSTICO DEL TIEMPO PARA EL ESTADO DE BAJA CALIFORNIA PARA EL
13 DE JUNIO DE 2015

ANÁLISIS SINÓPTICO:

Se mantiene al Norte del Estado sobre territorio Estadounidense un sistema de baja presión que apoyado del sistema de alta presión extendido frente a la Península de Baja California en la porción del Pacífico, continúan favoreciendo tiempo relativamente estable y viento moderado de dirección Oeste en gran parte de la Entidad, así como nublados en la zona costera. Se prevé que las condiciones persistan durante las próximas 48 hrs.






Para la zona costera y zona montañosa al Noroeste del Estado, se pronostican cielos parcialmente nublados durante el día y mayormente nublados durante la mañana, probabilidad de nieblas matutinas y viento de dirección Oeste y Noroeste. En la porción Noreste de la Entidad en zona de desierto, se pronostica cielo mayormente despejado con viento moderado del Oeste. Continuará recuperándose gradualmente la temperatura diurna durante el fin de semana.




Mientras tanto en el Pacífico, esta mañana el NHC de E.U. reportó estacionaria a la tormenta tropical “Carlos” a unos 260 km al Suroeste de Acapulco, Gro. Los modelos de pronóstico sugieren un lento desplazamiento del sistema hacia el Noroeste durante los próximos días. Aunque esta tormenta tropical no representa por ahora peligro para la región, se continuará vigilando su desarrollo.

PRONÓSTICO POR CIUDADES



MEXICALI: temperatura mínima de 22°C a 24°C (70-73 °F) y temperatura máxima de 37°C a 39°C (98-100 °F). Mayormente despejado con viento moderado de dirección Sur . Continuará el ascenso en las temperaturas .

Mexicali, B. C.		
Sábado	Domingo	Lunes
		
Max: 39 °C Min: 24 °C Lluvia: 0%	Max: 40 °C Min: 24 °C Lluvia: 0%	Max: 42 °C Min: 24 °C Lluvia: 0%

TECATE: temperatura mínima de 14°C a 16°C (57-61 °F) y temperatura máxima de 27°C a 29°C (80-84 °F). Cielo mayormente despejado con viento moderado de dirección Oeste y Noroeste.




Tecate, B. C.		
Sábado	Domingo	Lunes
		
Max: 28 °C Min: 16 °C Lluvia: 0%	Max: 30 °C Min: 17 °C Lluvia: 0%	Max: 32 °C Min: 18 °C Lluvia: 0%

TIJUANA: temperatura mínima de 16°C a 18°C (60-62 °F) y temperatura máxima de 21°C a 23°C (70-72 °F). Parcialmente nublado y viento moderado de dirección Oeste .

Tijuana, B. C.		
Sábado	Domingo	Lunes
		
Max: 22 °C Min: 17 °C Lluvia: 0%	Max: 23 °C Min: 17 °C Lluvia: 0%	Max: 24 °C Min: 17 °C Lluvia: 0%




ENSENADA: temperatura mínima de 16°C a 18°C (60-64 °F) y temperatura máxima de 20°C a 22°C (69-72 °F). Parcialmente nublado con vientos moderados de dirección Oeste .

Ensenada, B. C.

Sábado	Domingo	Lunes
		
Max: 22 °C Min: 17 °C Lluvia: 0%	Max: 23 °C Min: 18 °C Lluvia: 0%	Max: 23 °C Min: 18 °C Lluvia: 0%

SAN FELIPE: temperatura mínima de 22°C a 24°C (71-74 °F) y temperatura máxima de 30°C a 32°C (86-89 °F). Mayormente despejado con viento moderado de dirección variable del Sur y Sureste.

San Felipe, B. C.

Sábado	Domingo	Lunes
		
Max: 32 °C Min: 23 °C Lluvia: 0%	Max: 33 °C Min: 24 °C Lluvia: 0%	Max: 35 °C Min: 25 °C Lluvia: 0%

SITIOS WEB DE INTERES:

Análisis en superficie (<http://www.wpc.ncep.noaa.gov/sfc/90fbw.jpg>)

Centro Nacional de Huracanes (<http://www.nhc.noaa.gov/?epac>)

Imágenes de satélite (<http://www.intellicast.com/National/Satellite/Visible.aspx?location=USAZ0275>)