



INSTITUTO DE INGENIERÍA

MA-CLIMATOLOGÍA Y METEOROLOGÍA

PRONÓSTICO DEL TIEMPO PARA EL ESTADO DE BAJA CALIFORNIA PARA EL
16 DE JUNIO DE 2015

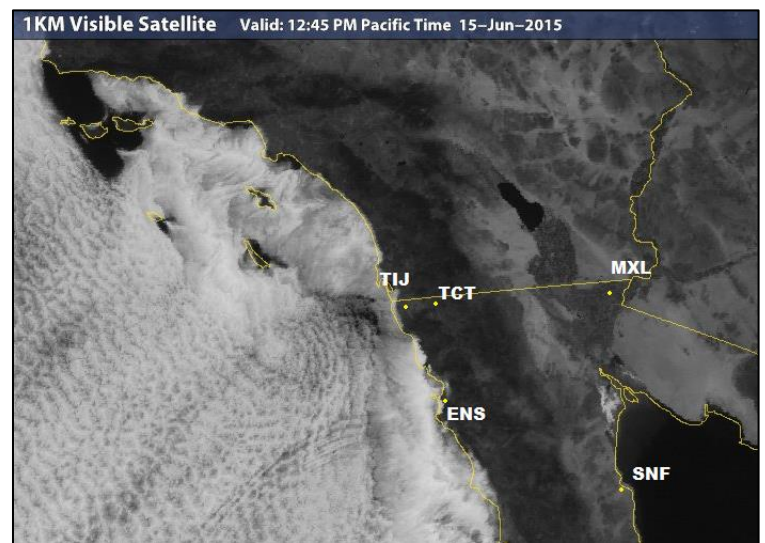
ANÁLISIS SINÓPTICO:

Ubicado en superficie al Sur de California sobre territorio Estadounidense, se localiza un sistema de baja presión que favorece en la mayor parte del Estado tiempo relativamente estable con algunos nublados en zona costera en la porción Pacífico. Se prevé que las condiciones persistan durante las próximas 48 hrs.

Al Noroeste del Estado, en la zona costera y de montaña, se pronostica cielo nublado a medio nublado




especialmente durante la mañana, probabilidad de nieblas y viento de dirección Oeste. En la zona de desierto al Noreste de la Entidad, se pronostica viento moderado del Oeste, temperaturas relativamente altas y cielo mayormente despejado.

Mientras tanto esta mañana el NHC de E.U. reportó que la tormenta tropical “Carlos” ubicada a unos 280 km al Sureste de Manzanillo, Col., continúa su desplazamiento hacia el Noroeste a 9 km/hr. Los modelos de pronóstico sugieren afectaciones por lluvia y un lento desplazamiento del sistema sobre la costa occidental del País (Colima, Jalisco y Nayarit) para los próximos tres días. Se prevé que el sistema pierda fuerza y se degrade a una depresión tropical a partir del próximo jueves. Se continuará vigilando su desarrollo.






PRONÓSTICO POR CIUDADES




MEXICALI: temperatura mínima de 25°C a 27°C (77-80 °F) y temperatura máxima de 40°C a 43°C (104-108 °F). Mayormente despejado con viento moderado de dirección Sur y Sureste. Temperaturas altas durante los próximos días.

Mexicali, B. C.		
Martes	Miércoles	Jueves
		
Max: 43 °C Min: 26 °C Lluvia: 0%	Max: 44 °C Min: 26 °C Lluvia: 0%	Max: 45 °C Min: 26 °C Lluvia: 0%

TECATE: temperatura mínima de 16°C a 18°C (60-64 °F) y temperatura máxima de 32°C a 34°C (90-93 °F). Cielo mayormente despejado con viento moderado de dirección Oeste.




Tecate, B. C.		
Martes	Miércoles	Jueves
		
Max: 34 °C Min: 18 °C Lluvia: 0%	Max: 34 °C Min: 18 °C Lluvia: 0%	Max: 34 °C Min: 17 °C Lluvia: 0%

TIJUANA: temperatura mínima de 16°C a 18°C (60-64 °F) y temperatura máxima de 25°C a 27°C (77-79 °F). Parcialmente nublado y viento moderado de dirección Oeste.

Tijuana, B. C.		
Martes	Miércoles	Jueves
		
Max: 26 °C Min: 17 °C Lluvia: 0%	Max: 26 °C Min: 18 °C Lluvia: 0%	Max: 27 °C Min: 18 °C Lluvia: 0%




ENSENADA: temperatura mínima de 16°C a 18°C (60-64 °F) y temperatura máxima de 20°C a 22°C (69-71 °F). Parcialmente nublado con vientos moderados de dirección Suroeste .

Ensenada, B. C.

Martes	Miércoles	Jueves
		
Max: 22 °C Min: 17 °C Lluvia: 0%	Max: 24 °C Min: 18 °C Lluvia: 0%	Max: 24 °C Min: 19 °C Lluvia: 0%

SAN FELIPE: temperatura mínima de 25°C a 27°C (71-74 °F) y temperatura máxima de 35°C a 37°C (95-98 °F). Mayormente despejado con viento moderado de dirección variable del Sur y Sureste.

San Felipe, B. C.

Martes	Miércoles	Jueves
		
Max: 37 °C Min: 27 °C Lluvia: 0%	Max: 37 °C Min: 27 °C Lluvia: 0%	Max: 38 °C Min: 27 °C Lluvia: 0%

Avisos:

En las zona de desierto al Noroeste del Estado por altas temperaturas durante la semana.

SITIOS WEB DE INTERES:

Análisis en superficie(<http://www.wpc.ncep.noaa.gov/sfc/90fbw.jpg>)

Centro Nacional de Huracanes (<http://www.nhc.noaa.gov/?epac>)

Imágenes de satélite (<http://www.intellicast.com/National/Satellite/Visible.aspx?location=USAZ0275>)

Para mayor información: uabc.difusionpronostico@gmail.com o al 6865664150 ext. 130

Elaboró: Ernesto López y Rafael García