



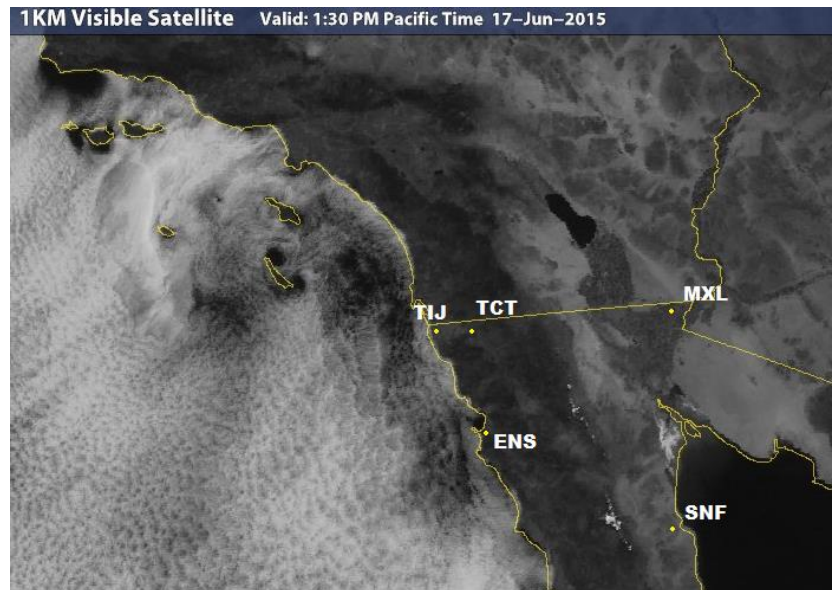
INSTITUTO DE INGENIERÍA

MA-CLIMATOLOGÍA Y METEOROLOGÍA

PRONÓSTICO DEL TIEMPO PARA EL ESTADO DE BAJA CALIFORNIA PARA EL
18 DE JUNIO DE 2015

ANÁLISIS SINÓPTICO:

El fortalecimiento del sistema de alta presión del Pacífico Noroeste continúa favoreciendo condiciones de tiempo estable, temperaturas altas y un ambiente con baja humedad en la mayor parte del Estado de Baja California. Como se observa en la imagen de satélite, predominan condiciones de cielo despejado en la mayor parte de la región, a excepción de algunos nublados sobre la zona costera en la porción Pacífico. Se esperan condiciones similares para el resto de la semana.






En la zona costera al Noroeste del Estado continúan los nublados parciales durante el día, probabilidad de nieblas matutinas y viento de dirección Oeste y Suroeste. Sobre la zona de desierto al Noreste de la Entidad, se prevé viento moderado del Oeste, cielo despejado y temperaturas altas.




Finalmente, el último reporte del NHC indica que la depresión tropical “Carlos” se localiza actualmente a unos 55 km al Sur de Cabo Corrientes, Jal. y se desplaza hacia el Noroeste a 11 km/hr. Aunque el sistema seguirá perdiendo fuerza y organización durante las próximas horas, las lluvias continuaran sobre la costa occidental del País (Michoacán, Jalisco, Colima y Nayarit) durante el resto de la semana.

PRONÓSTICO POR CIUDADES



MEXICALI: temperatura mínima de 26°C a 28°C (77-80 °F) y temperatura máxima de 45°C a 47°C (110-114 °F). Mayormente despejado con viento moderado de dirección Noroeste y temperaturas altas.

Mexicali, B. C.		
Jueves	Viernes	Sábado
		
Max: 46 °C Min: 27 °C Lluvia: 0%	Max: 46 °C Min: 26 °C Lluvia: 0%	Max: 44 °C Min: 25 °C Lluvia: 0%

TECATE: temperatura mínima de 14°C a 16°C (59-62 °F) y temperatura máxima de 34°C a 36°C (92-96 °F). Cielo mayormente despejado con viento moderado de dirección Oeste.




Tecate, B. C.		
Jueves	Viernes	Sábado
		
Max: 36 °C Min: 15 °C Lluvia: 0%	Max: 36 °C Min: 16 °C Lluvia: 0%	Max: 36 °C Min: 17 °C Lluvia: 0%

TIJUANA: temperatura mínima de 16°C a 18°C (60-64 °F) y temperatura máxima de 25°C a 27°C (77-79 °F). Parcialmente nublado y viento moderado de dirección Noroeste.

Tijuana, B. C.		
Jueves	Viernes	Sábado
		
Max: 26 °C Min: 18 °C Lluvia: 0%	Max: 26 °C Min: 18 °C Lluvia: 0%	Max: 26 °C Min: 17 °C Lluvia: 0%




ENSENADA: temperatura mínima de 15°C a 17°C (62-65 °F) y temperatura máxima de 21°C a 23°C (70-73 °F). Parcialmente nublado con vientos moderados de dirección Suroeste .

Ensenada, B. C.

Jueves	Viernes	Sábado
		
Max: 23 °C Min: 17 °C Lluvia: 0%	Max: 25 °C Min: 19 °C Lluvia: 0%	Max: 25 °C Min: 18 °C Lluvia: 0%

SAN FELIPE: temperatura mínima de 26°C a 28°C (73-75 °F) y temperatura máxima de 37°C a 39°C (97-101 °F). Mayormente despejado con viento moderado de dirección variable del Oeste y Noreste.

San Felipe, B. C.

Jueves	Viernes	Sábado
		
Max: 39 °C Min: 28 °C Lluvia: 0%	Max: 39 °C Min: 28 °C Lluvia: 0%	Max: 37 °C Min: 27 °C Lluvia: 0%

Aviso de excesivo calor:

Para Mexicali y su valle las temperaturas máximas estarán en el rango de 45°C a 47°C, disminuyendo ligeramente para el fin de semana. Se recomienda ingerir abundantes líquidos, mantenerse en interiores con aire acondicionado la mayor parte del día, vestir ropa ligera y de colores claros. Usar sombrero o sombrilla. No dejar a las mascotas en exteriores a sol abierto.

SITIOS WEB DE INTERÉS:

Análisis en superficie(<http://www.wpc.ncep.noaa.gov/sfc/90fbw.jpg>)
 Centro Nacional de Huracanes (<http://www.nhc.noaa.gov/?epac>)
 Imágenes de satélite (<http://www.intellicast.com/National/Satellite/Visible.aspx?location=USAZ0275>)