



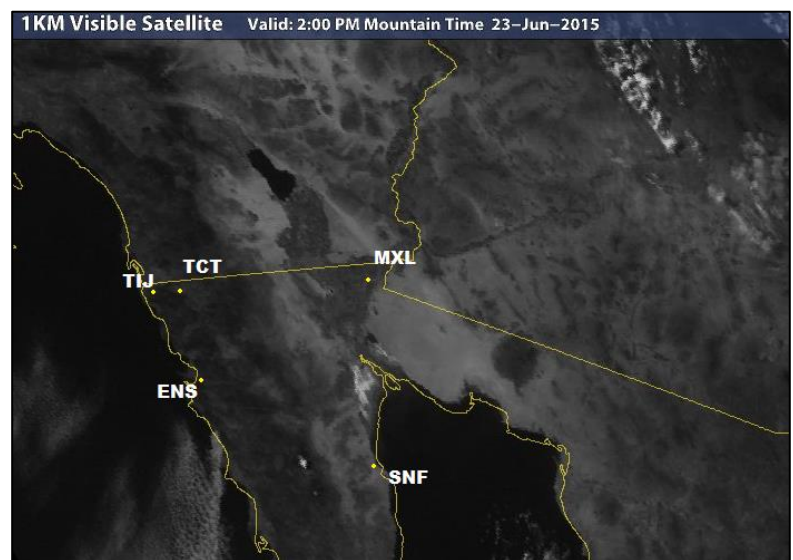
INSTITUTO DE INGENIERÍA

MA-CLIMATOLOGÍA Y METEOROLOGÍA

PRONÓSTICO DEL TIEMPO PARA EL ESTADO DE BAJA CALIFORNIA PARA EL
24 DE JUNIO DE 2015

ANÁLISIS SINÓPTICO:

Ubicado al Sur del Estado de Nevada en los Estados Unidos, persiste un sistema de baja presión térmica por el calentamiento de los últimos días, sin embargo en niveles medios de la atmósfera un sistema de alta presión continúa favoreciendo en la mayor parte de la Entidad condiciones de tiempo estable, temperaturas relativamente altas y nublados sobre la costa en la porción Pacífico. Se prevén condiciones similares para las próximas 48 hrs.






Al Noroeste de la Entidad sobre la zona costera del Pacífico, se esperan algunos nublados durante la mañana y viento de dirección Oeste y Suroeste. En la zona de desierto y valles al Noreste del Estado, se pronostican viento moderados del Sur y Suroeste, cielo mayormente despejado y poca variación en las altas temperaturas respecto a los últimos días.




En la imagen de satélite se puede observar escasa nubosidad sobre el Estado. Continuarán presentándose algunos nublados en la zona costera al Noroeste de la Entidad durante las mañanas.

PRONÓSTICO POR CIUDADES

MEXICALI: temperatura mínima de 25°C a 27°C (77-81 °F) y temperatura máxima de 43°C a 45°C (109-113 °F). Mayormente despejado con viento variable de dirección Sur y Suroeste durante la mayor parte del día. Se mantienen las temperaturas altas.

Mexicali, B. C.		
Miércoles	Jueves	Viernes
		
Max: 44 °C Min: 26 °C Lluvia: 0%	Max: 43 °C Min: 26 °C Lluvia: 0%	Max: 43 °C Min: 26 °C Lluvia: 0%

TECATE: temperatura mínima de 15°C a 17°C (59-63 °F) y temperatura máxima de 32°C a 34°C (90-94 °F). Cielo mayormente despejado con viento moderado de dirección Suroeste.




Tecate, B. C.		
Miércoles	Jueves	Viernes
		
Max: 33 °C Min: 16 °C Lluvia: 0%	Max: 34 °C Min: 17 °C Lluvia: 0%	Max: 33 °C Min: 17 °C Lluvia: 0%

TIJUANA: temperatura mínima de 16°C a 18°C (60-63 °F) y temperatura máxima de 26°C a 28°C (77-81 °F). Parcialmente nublado y viento moderado de dirección Sur y Suroeste.

Tijuana, B. C.		
Miércoles	Jueves	Viernes
		
Max: 27 °C Min: 18 °C Lluvia: 0%	Max: 24 °C Min: 17 °C Lluvia: 0%	Max: 23 °C Min: 17 °C Lluvia: 0%




ENSENADA: temperatura mínima de 16°C a 18°C (61-64 °F) y temperatura máxima de 22°C a 24°C (71-75 °F). Parcialmente nublado con vientos moderados de dirección Oeste.

Ensenada, B. C.

Miércoles	Jueves	Viernes
		
Max: 24 °C Min: 17 °C Lluvia: 0%	Max: 24 °C Min: 18 °C Lluvia: 0%	Max: 24 °C Min: 19 °C Lluvia: 0%

SAN FELIPE: temperatura mínima de 25°C a 27°C (77-81 °F) y temperatura máxima de 36°C a 38°C (97-100 °F). Mayormente despejado con viento moderado de dirección variable del Suroeste y Sureste.

San Felipe, B. C.

Miércoles	Jueves	Viernes
		
Max: 38 °C Min: 26 °C Lluvia: 0%	Max: 38 °C Min: 28 °C Lluvia: 0%	Max: 37 °C Min: 27 °C Lluvia: 0%

Aviso de excesivo calor:

Continúan las temperaturas superiores a los 40°C en Mexicali y su Valle. Tome las precauciones necesarias. Mantenerse hidratado. Vestir ropa ligera y de colores claros. Usar sombrero o sombrilla. No dejar a las mascotas en exteriores a sol abierto.

SITIOS WEB DE INTERÉS:

Análisis en superficie (<http://www.wpc.ncep.noaa.gov/sfc/90fbw.jpg>)

Centro Nacional de Huracanes (<http://www.nhc.noaa.gov/?epac>)

Imágenes de satélite (<http://www.intellicast.com/National/Satellite/Visible.aspx?location=USAZ0275>)