



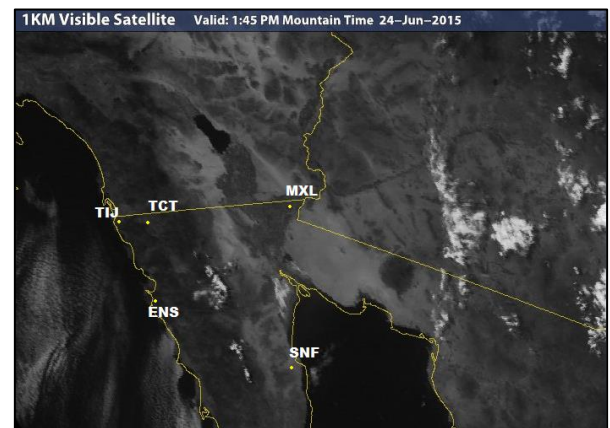
INSTITUTO DE INGENIERÍA

MA-CLIMATOLOGÍA Y METEOROLOGÍA

PRONÓSTICO DEL TIEMPO PARA EL ESTADO DE BAJA CALIFORNIA PARA EL
25 DE JUNIO DE 2015

ANÁLISIS SINÓPTICO:

Al Sur de California sobre territorio Estadounidense, se mantiene un sistema de baja presión térmica que en niveles medios de la atmósfera apoyado por un sistema de alta presión continúa favoreciendo en la mayor parte de la Entidad condiciones de tiempo estable, cielo mayormente despejado, temperaturas relativamente altas y viento del Oeste y Suroeste. Se espera que condiciones similares predominen durante las próximas 48 hrs.






Al Noroeste de la Entidad sobre la zona costera del Pacífico, se pronostican algunos nublados matutinos y nocturnos, temperaturas templadas y viento moderado de dirección Oeste y Suroeste. En la zona de desierto y valles al Noreste del Estado, se prevé viento moderado del Sur y Sureste, cielo mayormente despejado y poco cambio en las elevadas temperaturas que se han registrado en los últimos días.




La imagen de satélite muestra escasa nubosidad sobre el Estado. Continuarán presentándose algunos nublados en la zona costera al Noroeste de la Entidad, principalmente durante las mañanas.

PRONÓSTICO POR CIUDADES



MEXICALI: temperatura mínima de 25°C a 27°C (77-81 °F) y temperatura máxima de 42°C a 44°C (108-111 °F). Mayormente despejado con viento variable de dirección Sur y Sureste durante la mayor parte del día. Se mantienen las temperaturas altas.

Mexicali, B. C.		
Jueves	Viernes	Sábado
		
Max: 43 °C Min: 26 °C Lluvia: 0%	Max: 44 °C Min: 26 °C Lluvia: 0%	Max: 44 °C Min: 27 °C Lluvia: 0%

TECATE: temperatura mínima de 15°C a 17°C (59-63 °F) y temperatura máxima de 33°C a 35°C (90-94 °F). Cielo mayormente despejado con viento moderado de dirección Oeste y Suroeste.




Tecate, B. C.		
Jueves	Viernes	Sábado
		
Max: 34 °C Min: 16 °C Lluvia: 0%	Max: 32 °C Min: 17 °C Lluvia: 0%	Max: 31 °C Min: 17 °C Lluvia: 0%

TIJUANA: temperatura mínima de 15°C a 17°C (59-62 °F) y temperatura máxima de 24°C a 26°C (77-81 °F). Parcialmente nublado y viento moderado de dirección Oeste y Noroeste.

Tijuana, B. C.		
Jueves	Viernes	Sábado
		
Max: 26 °C Min: 16 °C Lluvia: 0%	Max: 24 °C Min: 17 °C Lluvia: 0%	Max: 24 °C Min: 17 °C Lluvia: 0%




ENSENADA: temperatura mínima de 16°C a 18°C (61-64 °F) y temperatura máxima de 22°C a 24°C (71-75 °F). Nublados parciales con vientos moderados de dirección Oeste y Suroeste

Ensenada, B. C.

Jueves	Viernes	Sábado
		
Max: 24 °C Min: 17 °C Lluvia: 0%	Max: 24 °C Min: 18 °C Lluvia: 0%	Max: 24 °C Min: 19 °C Lluvia: 0%

SAN FELIPE: temperatura mínima de 25°C a 27°C (77-81 °F) y temperatura máxima de 36°C a 38°C (97-100 °F). Mayormente despejado con viento moderado de dirección variable del Sur y Sureste.

San Felipe, B. C.

Jueves	Viernes	Sábado
		
Max: 37 °C Min: 26 °C Lluvia: 0%	Max: 38 °C Min: 28 °C Lluvia: 0%	Max: 38 °C Min: 27 °C Lluvia: 0%

Aviso de excesivo calor:

Continúan las temperaturas superiores a los 40°C en Mexicali y su Valle. Tome las precauciones necesarias. Mantenerse hidratado. Vestir ropa ligera y de colores claros. Usar sombrero o sombrilla. No dejar a las mascotas en exteriores a sol abierto.

SITIOS WEB DE INTERÉS:

Análisis en superficie (<http://www.wpc.ncep.noaa.gov/sfc/90fbw.jpg>)

Centro Nacional de Huracanes (<http://www.nhc.noaa.gov/?epac>)

Imágenes de satélite (<http://www.intellicast.com/National/Satellite/Visible.aspx?location=USAZ0275>)