



INSTITUTO DE INGENIERÍA

MA-CLIMATOLOGÍA Y METEOROLOGÍA

PRONÓSTICO DEL TIEMPO PARA EL ESTADO DE BAJA CALIFORNIA PARA EL  
**02 DE SEPTIEMBRE DE 2015**

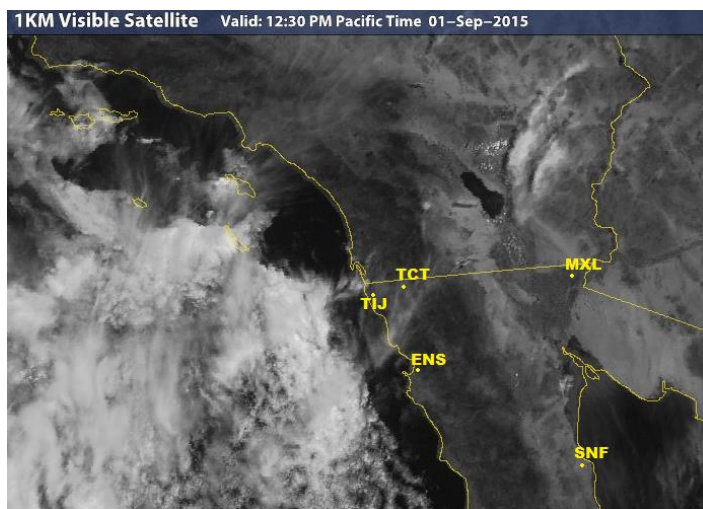
**ANÁLISIS SINÓPTICO:**

Persiste en superficie, aproximadamente al Sur de Nevada, un sistema de baja presión que en niveles medios de la atmósfera favorece el flujo del Oeste, mantiene en gran parte de Baja California condiciones de tiempo estable, con nublados parciales en la zona costera del Pacífico y un ambiente relativamente humedo. Se pronostica poco cambio en las condiciones del tiempo en la región durante las próximas 48 horas.

Al Noreste del Estado en la zona de desierto, se prevé viento moderado del Este con cielo mayormente despejado y temperaturas relativamente altas. Al Noroeste de la Entidad, en la zona costera del Pacífico y la zona montañosa, se esperan algunos nublados disminuyendo durante el día y viento dominante de dirección Oeste.




Mientras tanto en el Pacífico, a aproximadamente 1165 km al Suroeste de Baja California Sur, se localiza la depresión tropical 14-E, la cual se pronostica evolucione a “tormenta tropical” durante las próximas horas. Por el momento este sistema no representa peligro para la región de Baja California, sin embargo se dará seguimiento a su desarrollo durante los próximos días.

En la reciente imagen de satélite, se observan algunos nublados sobre la zona Noroeste de Baja California. Se prevén condiciones estables durante las próximas 48 horas.






## PRONÓSTICO



**MEXICALI:** temperatura mínima de 23°C a 25°C (76-80°F) y temperatura máxima de 39°C a 41°C (102-105 °F). Viento moderado del Noreste con cielo mayormente despejado.

Mexicali, B. C.		
Miércoles	Jueves	Viernes
		
Max: <b>40</b> °C    Min: <b>25</b> °C Lluvia: 0%	Max: <b>39</b> °C    Min: <b>24</b> °C Lluvia: 0%	Max: <b>38</b> °C    Min: <b>23</b> °C Lluvia: 0%

**TECATE:** temperatura mínima de 13°C a 15°C (56-60 °F) y temperatura máxima de 29°C a 31°C (85-89 °F). Algunos nublados parciales con viento moderado de dirección Oeste.




Tecate, B. C.		
Miércoles	Jueves	Viernes
		
Max: <b>30</b> °C    Min: <b>14</b> °C Lluvia: 0%	Max: <b>29</b> °C    Min: <b>14</b> °C Lluvia: 0%	Max: <b>28</b> °C    Min: <b>13</b> °C Lluvia: 0%

**TIJUANA:** temperatura mínima de 17°C a 19°C (63-66 °F) y temperatura máxima de 23°C a 25°C (74-78 °F). Viento moderado del Oeste con algunos nublados parciales durante el día.

Tijuana, B. C.		
Miércoles	Jueves	Viernes
		
Max: <b>24</b> °C    Min: <b>18</b> °C Lluvia: 0%	Max: <b>24</b> °C    Min: <b>17</b> °C Lluvia: 0%	Max: <b>24</b> °C    Min: <b>16</b> °C Lluvia: 0%




**ENSENADA:** temperatura mínima de 17°C a 19°C (63-66 °F) y temperatura máxima de 23°C a 25°C (75-79 °F). Algunos nublados parciales con viento moderado de dirección Oeste.

**Ensenada, B. C.**

Miércoles	Jueves	Viernes
		
Max: 24 °C Min: 18 °C Lluvia: 0%	Max: 23 °C Min: 17 °C Lluvia: 0%	Max: 23 °C Min: 17 °C Lluvia: 0%

**SAN FELIPE:** temperatura mínima de 25°C a 27°C (78-81 °F) y temperatura máxima de 33°C a 35°C (93-97 °F). Cielo mayormente despejado con viento variable de dirección Noroeste cambiando al Este por la tarde.

**San Felipe, B. C.**

Miércoles	Jueves	Viernes
		
Max: 34 °C Min: 27 °C Lluvia: 0%	Max: 34 °C Min: 26 °C Lluvia: 0%	Max: 33 °C Min: 26 °C Lluvia: 0%

**SITIOS WEB DE INTERÉS:**

Análisis en superficie (<http://www.wpc.ncep.noaa.gov/sfc/90fbw.jpg>)

Centro Nacional de Huracanes (<http://www.nhc.noaa.gov/?epac>)

Imágenes de satélite (<http://www.intellicast.com/National/Satellite/Visible.aspx?location=USAZ0275>)