



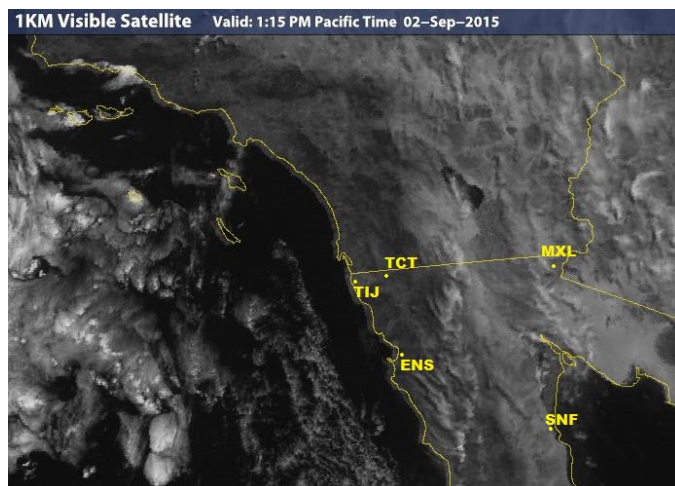
INSTITUTO DE INGENIERÍA

MA-CLIMATOLOGÍA Y METEOROLOGÍA

PRONÓSTICO DEL TIEMPO PARA EL ESTADO DE BAJA CALIFORNIA PARA EL
03 DE SEPTIEMBRE DE 2015

ANÁLISIS SINÓPTICO:

Se localiza en superficie aproximadamente al Sur de Nevada, un sistema de baja presión que en niveles medios de la atmósfera favorece el flujo del Oeste y Suroeste en gran parte de Baja California. Dichas condiciones, propician actualmente tiempo estable con algunos nublados parciales en la zona costera del Pacífico y un ambiente relativamente húmedo al Noreste de la región. No se pronostican cambios significativos en las condiciones del tiempo durante las próximas 48 horas.






Al Noreste del Estado en la zona de desierto, se prevé viento moderado del Oeste y Noreste con cielo mayormente despejado. Al Noroeste de la Entidad, en la zona costera del Pacífico y la zona montañosa, se esperan algunos nublados matutinos disipándose durante el día y viento dominante de dirección Oeste.

Mientras tanto en el Pacífico, a aproximadamente 855 km al Suroeste de Baja California Sur, mantiene su desarrollo la depresión tropical 14-E, mostrando un movimiento hacia el Norte a una velocidad de 13 km/hr. Por el momento el sistema tropical 14-E, no representa peligro para el Estado, sin embargo se continuará informando sobre su desarrollo durante el resto de la semana.

PRONÓSTICO




MEXICALI: temperatura mínima de 23°C a 25°C (76-80°F) y temperatura máxima de 38°C a 40°C (101-104 °F). Viento moderado del Noroeste y Oeste con cielo mayormente despejado.

Mexicali, B. C.

Jueves	Viernes	Sábado
		
Max: 39 °C Min: 24 °C Lluvia: 0%	Max: 39 °C Min: 23 °C Lluvia: 0%	Max: 38 °C Min: 22 °C Lluvia: 0%




TECATE: temperatura mínima de 12°C a 14°C (55-59 °F) y temperatura máxima de 28°C a 30°C (84-88 °F). Algunos nublados parciales durante la mañana disipándose durante el día. Viento moderado de dirección Oeste.

Tecate, B. C.

Jueves	Viernes	Sábado
		
Max: 29 °C Min: 14 °C Lluvia: 0%	Max: 29 °C Min: 13 °C Lluvia: 0%	Max: 29 °C Min: 13 °C Lluvia: 0%




TIJUANA: temperatura mínima de 16°C a 18°C (62-65 °F) y temperatura máxima de 23°C a 25°C (74-78 °F). Viento moderado del Oeste con algunos nublados parciales durante el día.

Tijuana, B. C.

Jueves	Viernes	Sábado
		
Max: 24 °C Min: 17 °C Lluvia: 0%	Max: 24 °C Min: 17 °C Lluvia: 0%	Max: 24 °C Min: 16 °C Lluvia: 0%




ENSENADA: temperatura mínima de 17°C a 19°C (63-66 °F) y temperatura máxima de 23°C a 25°C (75-79 °F). Cielo mayormente despejado con viento moderado de dirección Oeste y Noroeste.

Ensenada, B. C.

Jueves	Viernes	Sábado
		
Max: 24 °C Min: 18 °C Lluvia: 0%	Max: 23 °C Min: 18 °C Lluvia: 0%	Max: 24 °C Min: 18 °C Lluvia: 0%

SAN FELIPE: temperatura mínima de 25°C a 27°C (78-81 °F) y temperatura máxima de 32°C a 34°C (92-96 °F). Cielo mayormente despejado con viento variable de dirección Noroeste y Noreste.

San Felipe, B. C.

Jueves	Viernes	Sábado
		
Max: 33 °C Min: 27 °C Lluvia: 0%	Max: 33 °C Min: 26 °C Lluvia: 0%	Max: 33 °C Min: 26 °C Lluvia: 0%

SITIOS WEB DE INTERÉS:

Análisis en superficie (<http://www.wpc.ncep.noaa.gov/sfc/90fbw.jpg>)

Centro Nacional de Huracanes (<http://www.nhc.noaa.gov/?epac>)

Imágenes de satélite (<http://www.intellicast.com/National/Satellite/Visible.aspx?location=USAZ0275>)