



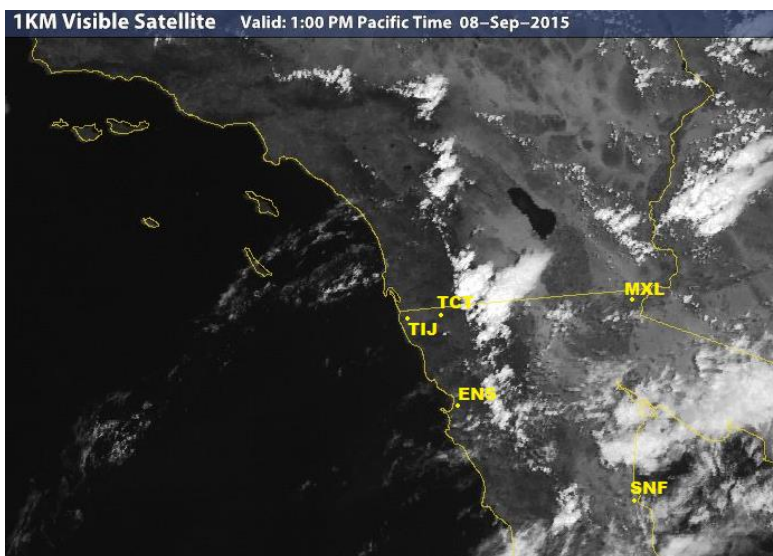
INSTITUTO DE INGENIERÍA

MA-CLIMATOLOGÍA Y METEOROLOGÍA

PRONÓSTICO DEL TIEMPO PARA EL ESTADO DE BAJA CALIFORNIA PARA EL
09 DE SEPTIEMBRE DE 2015

ANÁLISIS SINÓPTICO:

Debido a la presencia en el pacífico del sistema tropical “LINDA” y al transporte de humedad que el sistema favorece en la región de Baja California, prevalecen condiciones de cielo nublado con potencial para lluvias en gran parte del Estado, principalmente en zonas montañosas y Sur de la Entidad. Las condiciones inestables en la atmósfera, los nublados y la probabilidad de tormentas, persistirán durante las próximas 36-48 hrs en la región.






Al Noreste del Estado en la zona de desierto, se prevé viento moderado del Sureste con cielo nublado y potencial para lluvias ligeras. Al Noroeste de la Entidad, en la zona costera del Pacífico y la zona montañosa, se esperan nublados con probabilidad de lluvias o tormentas ligeras, principalmente en partes altas. Viento de dirección Oeste y Suroeste.

El NHC en los Estados Unidos en su reporte más reciente, ubica al Huracán “LINDA” con categoría 3 sobre el Pacífico a unos 515 km al Suroeste del Sur de Baja California Sur. Según los modelos de pronóstico “LINDA” comenzará a debilitarse durante las próximas horas, sin embargo su interacción y transporte de humedad hacia el Estado, continuará favoreciendo el tiempo inestable, nublados y probabilidad para algunas lluvias en la región durante las próximas 36-48 hrs.

PRONÓSTICO




MEXICALI: temperatura mínima de 26°C a 28°C (79-82°F) y temperatura máxima de 37°C a 39°C (99-103 °F). Viento moderado del Sureste. Nublados y ligera probabilidad de lluvia.

Mexicali, B. C.

Miércoles	Jueves	Viernes
		
Max: 38°C Min: 28 °C Lluvia: 20%	Max: 38 °C Min: 27 °C Lluvia: 40%	Max: 38 °C Min: 27 °C Lluvia: 10%




TECATE: temperatura mínima de 21°C a 23°C (70-73 °F) y temperatura máxima de 33°C a 35°C (92-96 °F). Nublado con viento moderado de dirección Este y Sureste. Probabilidad para lluvias aisladas en partes altas y zona montañosa.

Tecate, B. C.

Miércoles	Jueves	Viernes
		
Max: 34 °C Min: 22 °C Lluvia: 40%	Max: 34°C Min: 22 °C Lluvia: 40%	Max: 34°C Min: 20 °C Lluvia: 10%




TIJUANA: temperatura mínima de 21°C a 23°C (70-73 °F) y temperatura máxima de 31°C a 33°C (88-91 °F). Viento moderado del Oeste y Noroeste con algunos nublados y ligera probabilidad de lluvias.

Tijuana, B. C.

Miércoles	Jueves	Viernes
		
Max: 33°C Min: 23°C Lluvia: 30%	Max: 33 °C Min: 23 °C Lluvia: 20%	Max: 31 °C Min: 22 °C Lluvia: 10%




ENSENADA: temperatura mínima de 23°C a 25°C (73-76 °F) y temperatura máxima de 27°C a 29°C (78-81 °F). Nublados parciales con viento moderado de dirección Oeste y Suroeste con ligero potencial para lluvias.

Ensenada, B. C.

Miércoles	Jueves	Viernes
		
Max: 29 °C Min: 25 °C Lluvia: 30%	Max: 29 °C Min: 24 °C Lluvia: 20%	Max: 28 °C Min: 23 °C Lluvia: 10%

SAN FELIPE: temperatura mínima de 25°C a 27°C (77-80 °F) y temperatura máxima de 31°C a 33°C (89-92 °F). Nublados parciales con viento de dirección Sureste y potencial para lluvias.

San Felipe, B. C.

Miércoles	Jueves	Viernes
		
Max: 32 °C Min: 26 °C Lluvia: 25%	Max: 31 °C Min: 26 °C Lluvia: 40%	Max: 33 °C Min: 27 °C Lluvia: 15%

SITIOS WEB DE INTERÉS:

Análisis en superficie (<http://www.wpc.ncep.noaa.gov/sfc/90fbw.jpg>)

Centro Nacional de Huracanes (<http://www.nhc.noaa.gov/?epac>)

Imágenes de satélite (<http://www.intellicast.com/National/Satellite/Visible.aspx?location=USAZ0275>)