



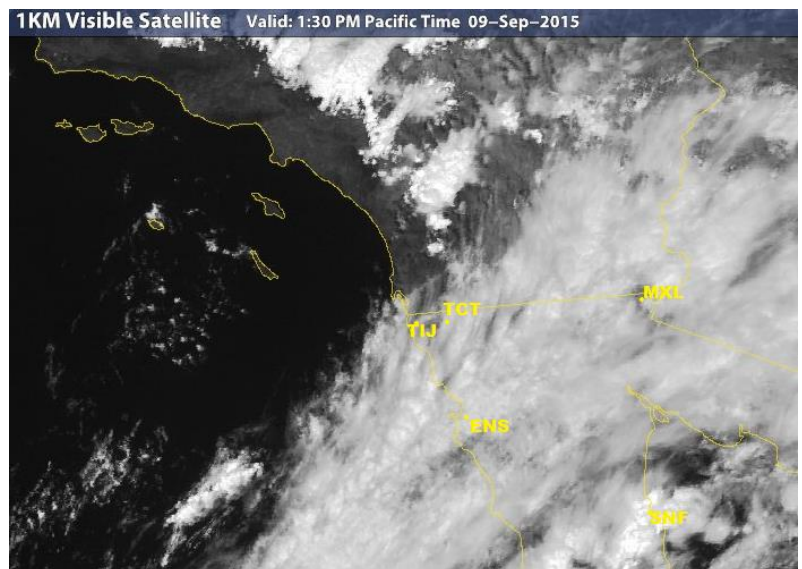
INSTITUTO DE INGENIERÍA

MA-CLIMATOLOGÍA Y METEOROLOGÍA

PRONÓSTICO DEL TIEMPO PARA EL ESTADO DE BAJA CALIFORNIA PARA EL
10 DE SEPTIEMBRE DE 2015

ANÁLISIS SINÓPTICO:

Persisten en la región de Baja California nublados importantes derivados de la influencia del sistema tropical “LINDA” ubicado en el Pacífico. Continúan las condiciones inestables en la atmósfera, ambiente húmedo, temperaturas relativamente altas y nublados con potencial para lluvias en la mayor parte de la Entidad, principalmente en zonas montañosas. Se pronostica que las condiciones actuales se mantengan con poco cambio durante las próximas 36 hrs.






Al Noreste del Estado en la zona de desierto, se prevé viento moderado del Sur y Sureste con cielo nublado y potencial para lluvias ligeras. Al Noroeste de la Entidad, en la zona costera del Pacífico y la zona montañosa, se esperan nublados con probabilidad de lluvias o tormentas ligeras, principalmente en partes altas. Viento de dirección Oeste y Suroeste.




El NHC en los Estados Unidos reporta que el Huracán “LINDA” ahora con categoría 1, ubicado a unos 435 km al Suroeste del Sur de Baja California continúa desplazándose hacia el Noroeste sobre el Pacífico. Según los modelos de pronóstico, “LINDA” continuará debilitándose. Sin embargo la influencia del sistema tropical sobre la región y el transporte de humedad hacia el Estado, mantendrán los nublados y probabilidades para lluvias durante las próximas 36-48 hrs.

PRONÓSTICO




MEXICALI: temperatura mínima de 26°C a 28°C (79-82°F) y temperatura máxima de 37°C a 39°C (99-103 °F). Viento moderado del Sur y Sureste . Nublados con ligera probabilidad de lluvia.

Mexicali, B. C.		
Jueves	Viernes	Sábado
		
Max: 37°C Min: 27 °C Lluvia: 20%	Max: 39 °C Min: 27 °C Lluvia: 20%	Max: 40 °C Min: 28 °C Lluvia: 0%

TECATE: temperatura mínima de 20°C a 22°C (70-72 °F) y temperatura máxima de 31°C a 33°C (91-95 °F). Nublado con viento moderado de dirección Este y Sureste. Ligera probabilidad de tormentas, principalmente en zona montañosa.




Tecate, B. C.		
Jueves	Viernes	Sábado
		
Max: 32 °C Min: 21 °C Lluvia: 40%	Max: 33°C Min: 19 °C Lluvia: 20%	Max: 33°C Min: 20 °C Lluvia: 0%

TIJUANA: temperatura mínima de 22°C a 24°C (71-74 °F) y temperatura máxima de 31°C a 33°C (88-91 °F). Viento moderado del Oeste y Noroeste con nublados y ligera probabilidad de lluvias.

Tijuana, B. C.		
Jueves	Viernes	Sábado
		
Max: 32°C Min: 23°C Lluvia: 20%	Max: 31 °C Min: 22 °C Lluvia: 10%	Max: 29 °C Min: 21 °C Lluvia: 0%




ENSENADA: temperatura mínima de 23°C a 25°C (73-76 °F) y temperatura máxima de 27°C a 29°C (78-81 °F). Nublados con viento moderado de dirección Suroeste cambiando al Sureste por la tarde; ligero potencial para lluvias.

Ensenada, B. C.

Jueves	Viernes	Sábado
		
Max: 29 °C Min: 24 °C Lluvia: 30%	Max: 28 °C Min: 22 °C Lluvia: 0%	Max: 27 °C Min: 21 °C Lluvia: 0%

SAN FELIPE: temperatura mínima de 25°C a 27°C (77-80 °F) y temperatura máxima de 30°C a 32°C (88-90 °F). Cielo nublado con viento de dirección Sureste y Suroeste; potencial para lluvias durante la mañana.

San Felipe, B. C.

Jueves	Viernes	Sábado
		
Max: 31 °C Min: 26 °C Lluvia: 45%	Max: 33 °C Min: 27 °C Lluvia: 10%	Max: 34 °C Min: 27 °C Lluvia: 0%

SITIOS WEB DE INTERÉS:

Análisis en superficie (<http://www.wpc.ncep.noaa.gov/sfc/90fbw.jpg>)

Centro Nacional de Huracanes (<http://www.nhc.noaa.gov/?epac>)

Imágenes de satélite (<http://www.intellicast.com/National/Satellite/Visible.aspx?location=USAZ0275>)