



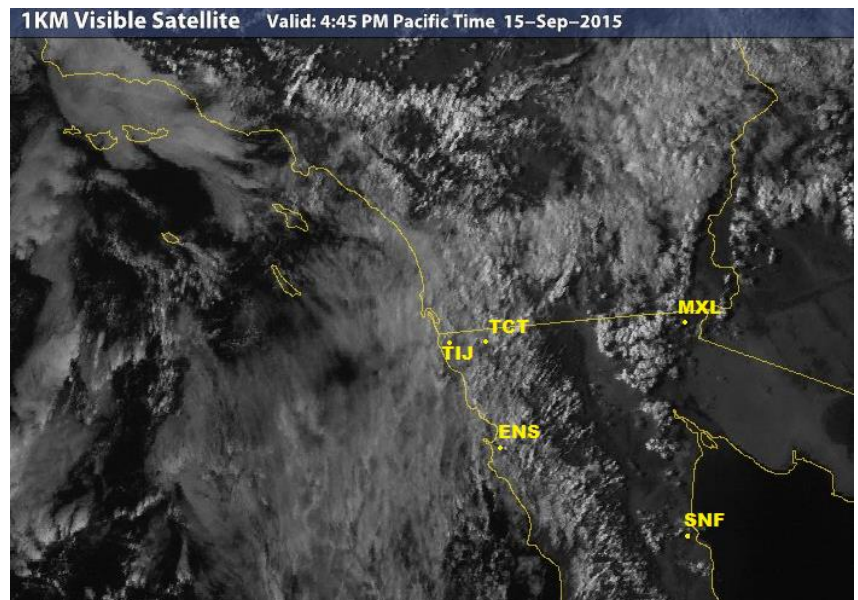
INSTITUTO DE INGENIERÍA

MA-CLIMATOLOGÍA Y METEOROLOGÍA

PRONÓSTICO DEL TIEMPO PARA EL ESTADO DE BAJA CALIFORNIA PARA EL
16 DE SEPTIEMBRE DE 2015

ANÁLISIS SINÓPTICO:

Derivado de los remanentes de LINDA, un sistema de baja presión localizado al Sur de California en los Estados Unidos, favorece el transporte de nubosidad subtropical proveniente del Océano Pacífico, sobre gran parte del Estado de Baja California. Estas condiciones de inestabilidad en la atmósfera, mantendrán el potencial para lluvias durante las próximas 12 hrs, principalmente sobre la zona montañosa y región Noroeste de la Entidad.






En la zona de desierto, se prevé viento moderado del Noroeste con cielo mayormente despejado y temperaturas agradables. En la zona montañosa y costera del Pacífico al Noroeste del Estado, se pronostican condiciones inestables con nublados y potencial para lluvias ligeras durante el resto de hoy (martes) y las primeras horas de mañana. Se pronostican condiciones de tiempo más estables generalizadas en el Estado, a partir del Jueves.




Actualmente en la imagen de satélite se observan nublados importantes sobre el Pacífico y la zona Noroeste del Estado. En la zona de desierto al Noreste, existe influencia de nublados pero con relativamente bajo potencial para lluvias.

PRONÓSTICO

MEXICALI: temperatura mínima de 21°C a 23°C (72-76 °F) y temperatura máxima de 35°C a 37°C (94-97 °F). Viento moderado intensificándose por la tarde de dirección Noroeste (10-25 km/hr) y algunos nublados parciales.

| Mexicali, B. C. | | |
|---|---|---|
| Miércoles | Jueves | Viernes |
|  |  |  |
| Max: 36°C Min: 21°C Lluvia: 0% | Max: 36°C Min: 22°C Lluvia: 0% | Max: 37°C Min: 22°C Lluvia: 0% |

TECATE: temperatura mínima de 12°C a 14°C (59-62 °F) y temperatura máxima de 25°C a 27°C (77-80 °F). Nublados parciales con viento moderado de dirección Oeste (10-20 km/hr). Potencial para lluvias durante las primeras horas del miércoles.




| Tecate, B. C. | | |
|---|---|---|
| Miércoles | Jueves | Viernes |
|  |  |  |
| Max: 26°C Min: 13°C Lluvia: 30% | Max: 28°C Min: 14°C Lluvia: 0% | Max: 30°C Min: 15°C Lluvia: 0% |

TIJUANA: temperatura mínima de 16°C a 18°C (64-68 °F) y temperatura máxima de 25°C a 27°C (78-81 °F). Viento moderado del Noroeste (10-20 km/hr) con nublados parciales y potencial para lluvias durante las primeras horas del día.

| Tijuana, B. C. | | |
|---|---|---|
| Miércoles | Jueves | Viernes |
|  |  |  |
| Max: 26°C Min: 17°C Lluvia: 30% | Max: 26°C Min: 17°C Lluvia: 0% | Max: 27°C Min: 18°C Lluvia: 0% |




ENSENADA: temperatura mínima de 18°C a 20°C (67-70 °F) y temperatura máxima de 24°C a 26°C (78-82 °F). Nublados parciales con viento moderado de dirección Noroeste (10-20 km/hr) y potencial para lluvias durante las primeras horas del día.

Ensenada, B. C.

| Miércoles | Jueves | Viernes |
|---|---|---|
|  |  |  |
| Max: 25 °C Min: 18 °C Lluvia: 25% | Max: 26 °C Min: 18 °C Lluvia: 0% | Max: 24 °C Min: 18 °C Lluvia: 0% |

SAN FELIPE: temperatura mínima de 22°C a 24°C (74-77 °F) y temperatura máxima de 31°C a 33°C (88-91 °F). Mayormente despejado con viento de dirección variable del Oeste y Sureste (5-15 km/hr).

San Felipe, B. C.

| Miércoles | Jueves | Viernes |
|---|---|---|
|  |  |  |
| Max: 32 °C Min: 24 °C Lluvia: 0% | Max: 31 °C Min: 24 °C Lluvia: 0% | Max: 31 °C Min: 24 °C Lluvia: 0% |

SITIOS WEB DE INTERÉS:

Análisis en superficie(<http://www.wpc.ncep.noaa.gov/sfc/90fbw.jpg>)

Centro Nacional de Huracanes (<http://www.nhc.noaa.gov/?epac>)

Imágenes de satélite (<http://www.intellicast.com/National/Satellite/Visible.aspx?location=USAZ0275>)