




INSTITUTO DE INGENIERÍA

MA-CLIMATOLOGÍA Y METEOROLOGÍA

PRONÓSTICO DEL TIEMPO PARA EL ESTADO DE BAJA CALIFORNIA PARA EL
22 DE SEPTIEMBRE DE 2015

ANÁLISIS SINÓPTICO:

La depresión tropical 16-E se ha disipado, sin embargo derivado del paso del sistema sobre la región Noroeste del País, predominan condiciones de tiempo inestables, ambiente húmedo y nublados importantes en gran parte del Estado de Baja California. Se espera que los remanentes del sistema mantengan durante las próximas 24 horas, condiciones favorables para lluvias aisladas, principalmente en partes altas y zonas montañosas. Se prevé que los nublados y las condiciones para lluvias, disminuyan gradualmente a lo largo del martes.






En la zona montañosa y costera del Pacífico se pronostica viento moderado del Suroeste con algunos nublados y probabilidad de lluvias aisladas. En la zona de desierto al Noreste de la región, se espera viento moderado de dirección Sureste con nublados parciales y ligera probabilidad de lluvias disminuyendo gradualmente en el transcurso del día.




En la reciente imagen de satélite se observan nublados importantes en la región Noroeste de México. Se pronostica una gradual disminución en las condiciones para lluvias durante las próximas 24-36 horas.

PRONÓSTICO




MEXICALI: temperatura mínima de 23°C a 25°C (73-76 °F) y temperatura máxima de 35°C a 37°C (98-100 °F). Viento moderado de dirección Sureste (10-15 km/hr) y cielo parcialmente nublado.

Mexicali, B. C.		
Martes	Miércoles	Jueves
		
Max: 35°C Min: 24°C Lluvia: 15%	Max: 38°C Min: 26°C Lluvia: 0%	Max: 40°C Min: 27°C Lluvia: 0%




TECATE: temperatura mínima de 17°C a 19°C (59-62 °F) y temperatura máxima de 36°C a 38°C (94-98 °F). Nublados parciales con viento moderado de dirección oeste y Suroeste (5-20 km/hr).

Tecate, B. C.		
Martes	Miércoles	Jueves
		
Max: 38°C Min: 18°C Lluvia: 20%	Max: 33°C Min: 19°C Lluvia: 0%	Max: 34°C Min: 20°C Lluvia: 0%




TIJUANA: temperatura mínima de 19°C a 21°C (64-67 °F) y temperatura máxima de 27°C a 29°C (80-84 °F). Viento moderado del Oeste (5-20 km/hr) con algunos nublados.

Tijuana, B. C.		
Martes	Miércoles	Jueves
		
Max: 28°C Min: 20°C Lluvia: 20%	Max: 28°C Min: 21°C Lluvia: 0%	Max: 29°C Min: 21°C Lluvia: 0%

ENSENADA: temperatura mínima de 20°C a 22°C (67-70 °F) y temperatura máxima de 26°C a 28°C (78-82 °F). Nublados parciales con viento moderado (5-20 km/hr) de dirección Suroeste .

Ensenada, B. C.		
Martes	Miércoles	Jueves
		
Max: 27 °C Min: 21 °C Lluvia: 15%	Max: 27 °C Min: 22 °C Lluvia: 0%	Max: 27 °C Min: 22 °C Lluvia: 0%

SAN FELIPE: temperatura mínima de 25°C a 27°C (76-80 °F) y temperatura máxima de 31°C a 33°C (90-93°F). Algunos nublados parciales con viento moderado de dirección variable del Sureste (5-15 km/hr).

San Felipe, B. C.		
Martes	Miércoles	Jueves
		
Max: 31 °C Min: 26 °C Lluvia: 10%	Max: 31 °C Min: 26 °C Lluvia: 0%	Max: 34 °C Min: 26 °C Lluvia: 0%

SITIOS WEB DE INTERÉS:

Análisis en superficie(<http://www.wpc.ncep.noaa.gov/sfc/90fbw.jpg>)

Centro Nacional de Huracanes (<http://www.nhc.noaa.gov/?epac>)

Imágenes de satélite (<http://www.intellicast.com/National/Satellite/Visible.aspx?location=USAZ0275>)