



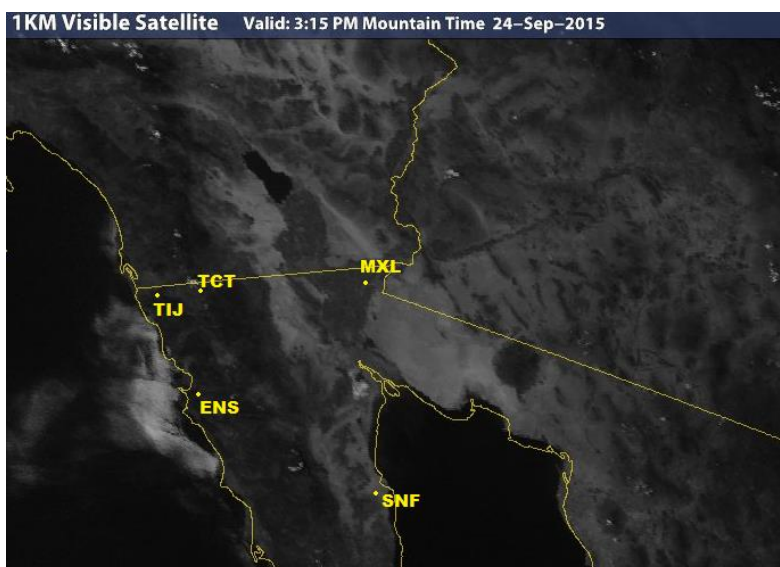
INSTITUTO DE INGENIERÍA

MA-CLIMATOLOGÍA Y METEOROLOGÍA

PRONÓSTICO DEL TIEMPO PARA EL ESTADO DE BAJA CALIFORNIA PARA EL
25 DE SEPTIEMBRE DE 2015

ANÁLISIS SINÓPTICO:

El sistema de baja presión localizado al Sur de California y del cual se desprende una extensa vaguada hacia el occidente del país, interactúa con un sistema de alta presión a niveles medios de la atmósfera, favoreciendo condiciones de tiempo estable con cielo despejado, temperaturas relativamente altas y viento dominante del Oeste y Suroeste en la mayor parte de la Entidad. No se espera cambio significativo en las condiciones del tiempo durante las próximas 48 hrs.






Al Noroeste del Estado en la zona montañosa y costera del Pacífico se pronostica viento moderado del Oeste con cielo mayormente despejado. En la zona de desierto al Noreste de la región, se espera viento moderado de dirección Sureste con cielo despejado y temperaturas relativamente altas.




En la reciente imagen de satélite se observan algunos nublados en la zona costera del Pacífico. Persistirá el cielo mayormente despejado con condiciones de tiempo estables durante los próximos días.

PRONÓSTICO



MEXICALI: temperatura mínima de 26°C a 28°C (76-79 °F) y temperatura máxima de 41°C a 43°C (102-104 °F). Viento moderado de dirección Sureste (5-15 km/hr) y cielo mayormente despejado.

Mexicali, B. C.		
Viernes	Sábado	Domingo
		
Max: 43°C Min: 27°C Lluvia: 0%	Max: 42°C Min: 27°C Lluvia: 0%	Max: 42°C Min: 26°C Lluvia: 0%

TECATE: temperatura mínima de 20°C a 22°C (60-65 °F) y temperatura máxima de 35°C a 37°C (91-95°F). Cielo mayormente despejado con viento moderado de dirección Oeste (10-20 km/hr).




Tecate, B. C.		
Viernes	Sábado	Domingo
		
Max: 36°C Min: 21°C Lluvia: 0%	Max: 36°C Min: 22°C Lluvia: 0%	Max: 34°C Min: 20°C Lluvia: 0%

TIJUANA: temperatura mínima de 20°C a 22°C (65-67 °F) y temperatura máxima de 29°C a 31°C (82-85 °F). Viento moderado del Oeste (10-20 km/hr) con cielo mayormente despejado.

Tijuana, B. C.		
Viernes	Sábado	Domingo
		
Max: 30°C Min: 21°C Lluvia: 0%	Max: 31°C Min: 21°C Lluvia: 0%	Max: 30°C Min: 20°C Lluvia: 0%




ENSENADA: temperatura mínima de 21°C a 23°C (68-71 °F) y temperatura máxima de 26°C a 28°C (78-82 °F). Mayormente despejado con viento moderado (5-15 km/hr) de dirección Oeste.

Ensenada, B. C.

Viernes	Sábado	Domingo
		
Max: 27 °C Min: 22 °C Lluvia: 0%	Max: 28 °C Min: 22 °C Lluvia: 0%	Max: 28 °C Min: 22 °C Lluvia: 0%

SAN FELIPE: temperatura mínima de 26°C a 28°C (77-81 °F) y temperatura máxima de 36°C a 38°C (96-98°F). Cielo mayormente despejado con viento moderado de dirección Oeste cambiando al Noreste (5-15 km/hr).

San Felipe, B. C.

Viernes	Sábado	Domingo
		
Max: 37 °C Min: 27 °C Lluvia: 0%	Max: 36 °C Min: 27 °C Lluvia: 0%	Max: 36 °C Min: 26 °C Lluvia: 0%

Aviso:

Temperaturas máximas superiores a los 40°C en Mexicali y su Valle. Tome las precauciones necesarias.

SITIOS WEB DE INTERÉS:

Análisis en superficie (<http://www.wpc.ncep.noaa.gov/sfc/90fbw.jpg>)

Centro Nacional de Huracanes (<http://www.nhc.noaa.gov/?epac>)

Imágenes de satélite (<http://www.intellicast.com/National/Satellite/Visible.aspx?location=USAZ0275>)