



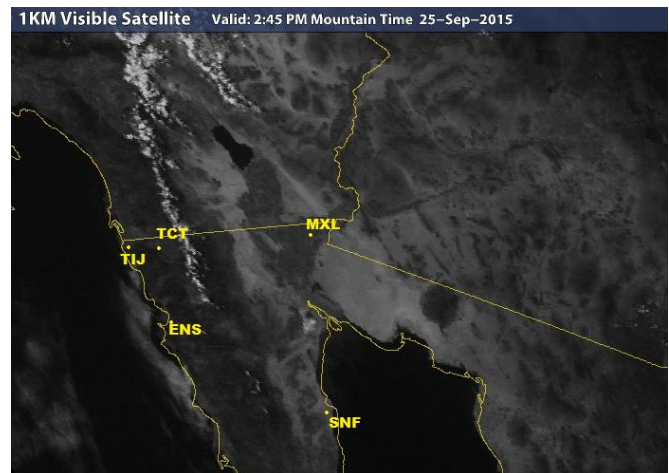
INSTITUTO DE INGENIERÍA

MA-CLIMATOLOGÍA Y METEOROLOGÍA

PRONÓSTICO DEL TIEMPO PARA EL ESTADO DE BAJA CALIFORNIA PARA EL
26 DE SEPTIEMBRE DE 2015

ANÁLISIS SINÓPTICO:

Actualmente el sistema de baja presión localizado al Sur de Nevada, interactúa con un amplio sistema de alta presión a niveles medios de la atmósfera, favoreciendo condiciones de tiempo estable con cielo despejado y temperaturas relativamente altas durante el fin de semana en la mayor parte de la Entidad. No se pronostican cambios importantes en las condiciones del tiempo durante las próximas 48 hrs.






Al Noroeste del Estado en la zona montañosa y costera del Pacífico se prevé viento moderado del Oeste con cielo mayormente despejado durante el día. En la zona de desierto al Noreste de la región, se espera viento moderado de dirección Sureste y cielo despejado con temperaturas máximas altas.




En la reciente imagen de satélite se observan algunos nublados en la zona montañosa de Baja California. Se esperan temperaturas relativamente altas con condiciones similares durante el fin de semana.

PRONÓSTICO




MEXICALI: temperatura mínima de 26°C a 28°C (76-79 °F) y temperatura máxima de 41°C a 43°C (102-104 °F). Viento moderado de dirección Sureste (10-20km/hr) y cielo mayormente despejado.

Mexicali, B. C.		
Sábado	Domingo	Lunes
		
Max: 42 °C Min: 27 °C Lluvia: 0%	Max: 42 °C Min: 26 °C Lluvia: 0%	Max: 41 °C Min: 26 °C Lluvia: 0%




TECATE: temperatura mínima de 20°C a 22°C (60-65 °F) y temperatura máxima de 34°C a 36°C (90-94°F). Cielo mayormente despejado con viento moderado de dirección Oeste (10-20 km/hr).

Tecate, B. C.		
Sábado	Domingo	Lunes
		
Max: 35 °C Min: 21 °C Lluvia: 0%	Max: 34 °C Min: 20 °C Lluvia: 0%	Max: 34 °C Min: 18 °C Lluvia: 0%




TIJUANA: temperatura mínima de 19°C a 21°C (64-66 °F) y temperatura máxima de 29°C a 31°C (82-85 °F). Viento moderado del Noroeste (10-20 km/hr) con cielo mayormente despejado.

Tijuana, B. C.		
Sábado	Domingo	Lunes
		
Max: 30 °C Min: 20 °C Lluvia: 0%	Max: 30 °C Min: 19 °C Lluvia: 0%	Max: 29 °C Min: 18 °C Lluvia: 0%

ENSENADA: temperatura mínima de 20°C a 22°C (67-70 °F) y temperatura máxima de 26°C a 28°C (78-82 °F). Mayormente despejado con viento moderado (5-15 km/hr) de dirección Oeste.

Ensenada, B. C.		
Sábado	Domingo	Lunes
		
Max: 27 °C Min: 21 °C Lluvia: 0%	Max: 27 °C Min: 21 °C Lluvia: 0%	Max: 28 °C Min: 21 °C Lluvia: 0%

SAN FELIPE: temperatura mínima de 26°C a 28°C (77-81 °F) y temperatura máxima de 35°C a 37°C (95-97°F). Cielo mayormente despejado con viento moderado de dirección Sureste (5-15 km/hr).

San Felipe, B. C.		
Sábado	Domingo	Lunes
		
Max: 35 °C Min: 27 °C Lluvia: 0%	Max: 35 °C Min: 27 °C Lluvia: 0%	Max: 36 °C Min: 27 °C Lluvia: 0%

Aviso:

Temperaturas máximas superiores a los 40°C en Mexicali y su Valle. Tome las precauciones necesarias.

SITIOS WEB DE INTERÉS:

Análisis en superficie (<http://www.wpc.ncep.noaa.gov/sfc/90fbw.jpg>)

Centro Nacional de Huracanes (<http://www.nhc.noaa.gov/?epac>)

Imágenes de satélite (<http://www.intellicast.com/National/Satellite/Visible.aspx?location=USAZ0275>)